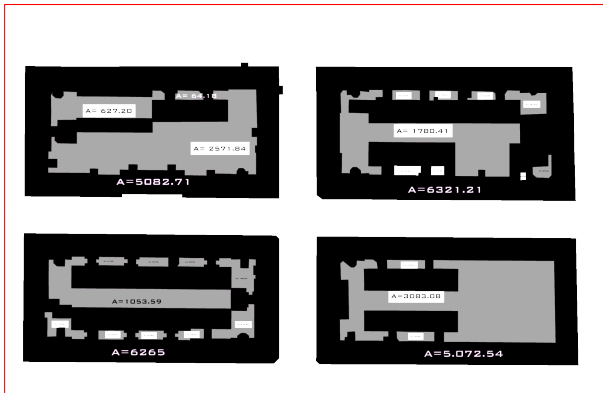


MANUALES

VIENA

ENCUADRE ELEGIDO

AREA TOTAL DEL TEJIDO = 59724.58 M2
= 5.97 HA



EL SITIO SE ENCUENTRA EN EL BARRIO DEL STUWERVIERTEL, EN LA NUEVA PARTE, PERIFÉRICA DE VIENA. DESPUÉS DE LA ESTACIÓN PRATERSTERN, Y DE LA ZONA DE LEOPOLDSTADT.

Ciudad de Viena		
A	59724.58 m2	5.97 ha
FSI	1.903	
GSI	0.614	
OSR	0.325	
L	15 m	
N	0.0241	
W	117.35 m	
b	18.95 m	
t	43.82%	

UBICACIÓN DEL SITIO




INTEGRANTES:
JULIE ANTOINE
JONATHAN MARTÍN PALACIOS DE LOERA
JOSÉ ANDRÉS CONTRERAS MARTÍNEZ

MANUALES

ROTTERDAM

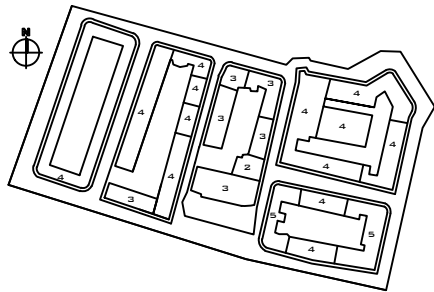
ENCUADRE ELEGIDO



EL SITIO ELEGIDO SE ENCUENTRA EN EL BARRIO DE SPANGEN, EN LA CIUDAD DE ROTTERDAM, PAÍSES BAJOS.

SPANGEN ES UN DISTRITO QUE SE ENCUENTRA AL OESTE DE LA CIUDAD CON 9 500 HABITANTES, FAMOSO ENTRE ARQUITECTOS Y URBANISTAS POR SU DISEÑO

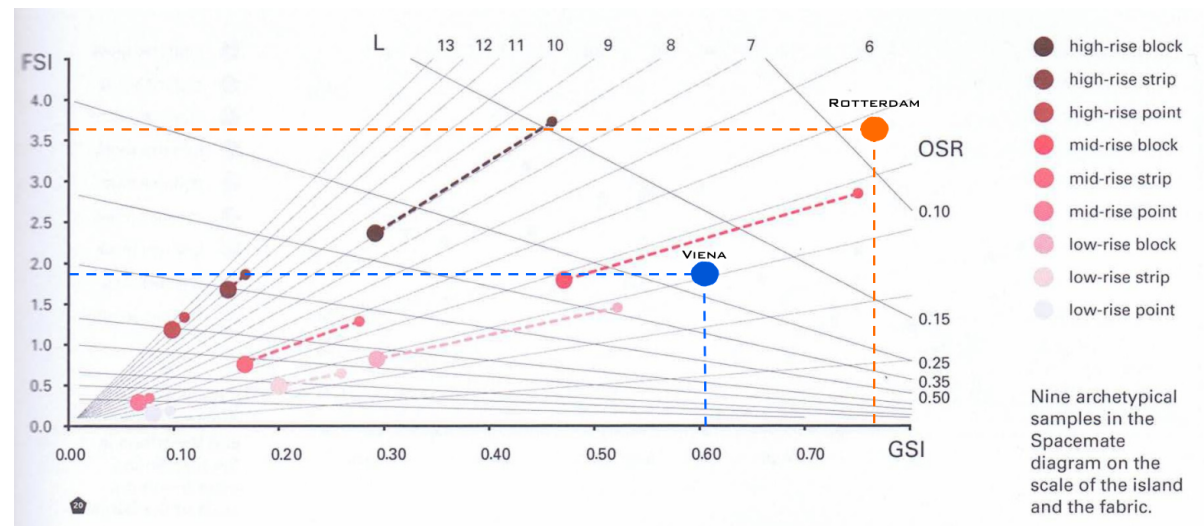
PLANTAS POR BLOQUE



INTEGRANTES:
 JULIE ANTOINE
 JONATHAN MARTÍN PALACIOS DE LOERA
 JOSÉ ANDRÉS CONTRERAS MARTÍNEZ

Ciudad de Rotterdam		
A	29 911 m ²	2.99 ha
FSI	3.601	
GSI	0.76	
OSR	0.568	
L	12 m	
N	0.03143	
W	151.3 m	
b	6.4 m	
t	20.25 %	

UBICACIÓN DEL SITIO



Nine archetypal samples in the Spacemate diagram on the scale of the island and the fabric.