

TRAZADOS URBANOS

No geometrizados
El crecimiento espontáneo

Ciudades del Perú

Expansión urbana informal

Ciudades espontáneas



República del Perú
país soberano del oeste
de América del Sur.
El océano Pacífico
bordea su costa y limita
con Ecuador y Colombia
al norte, Brasil al este,
y Bolivia y Chile al sureste.



Principales ciudades:

- Lima
- Arequipa
- Trujillo
- Chiclayo
- Iquitos
- Piura
- Cuzco
- Chimbote



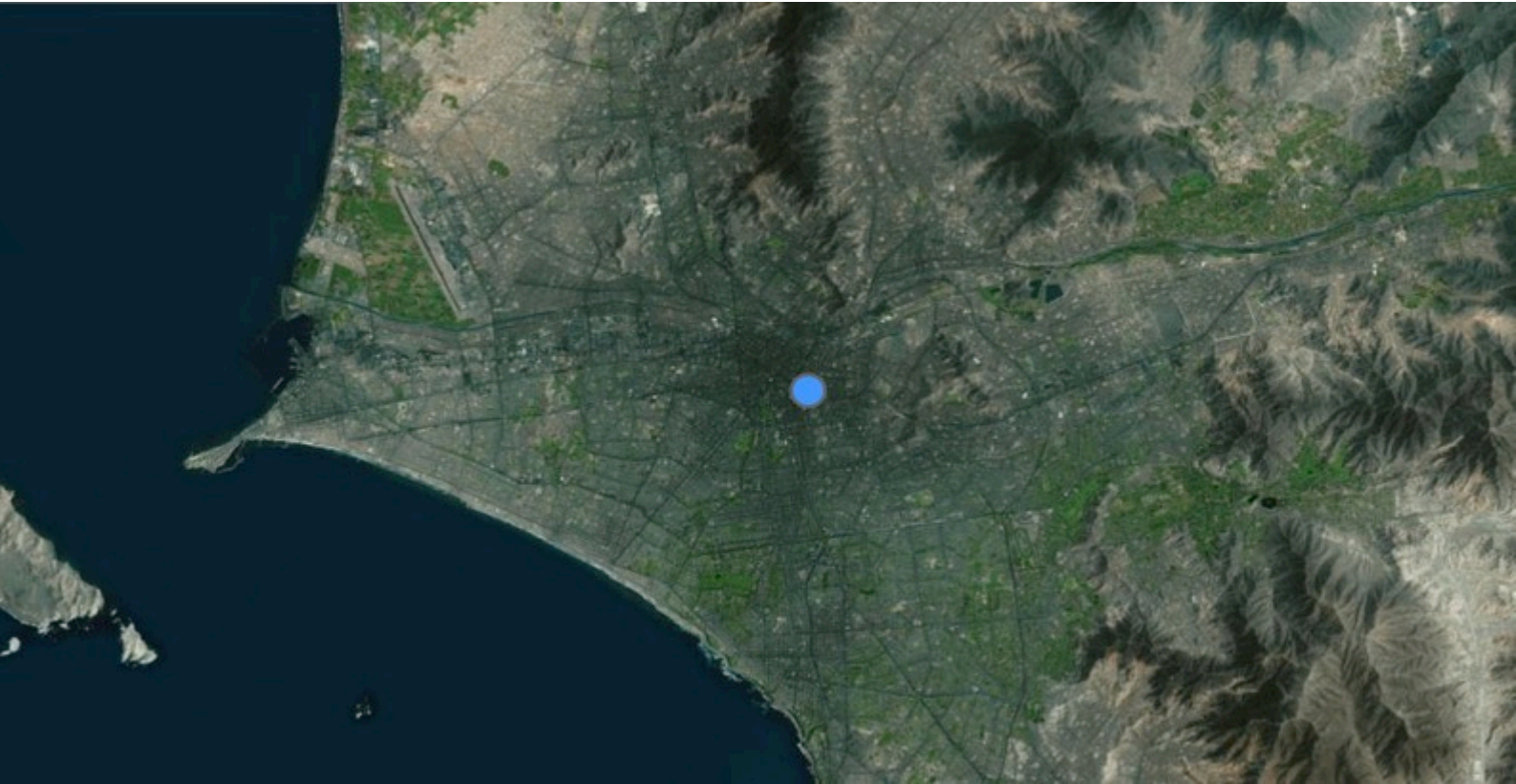
Vista aérea de la ciudad de
Trujillo



Vista aérea de la ciudad de Iquitos



Vista aérea de la ciudad de
Cuzco



Lima, capital



Trazado urbano
Cerro San Cosme y
alrededores



Cerro San Cosme, Lima



Vista aérea de la ciudad de
Lima



Slums sobre la cordillera andina

Racinha

Brasil



Rocinha, Río de Janeiro

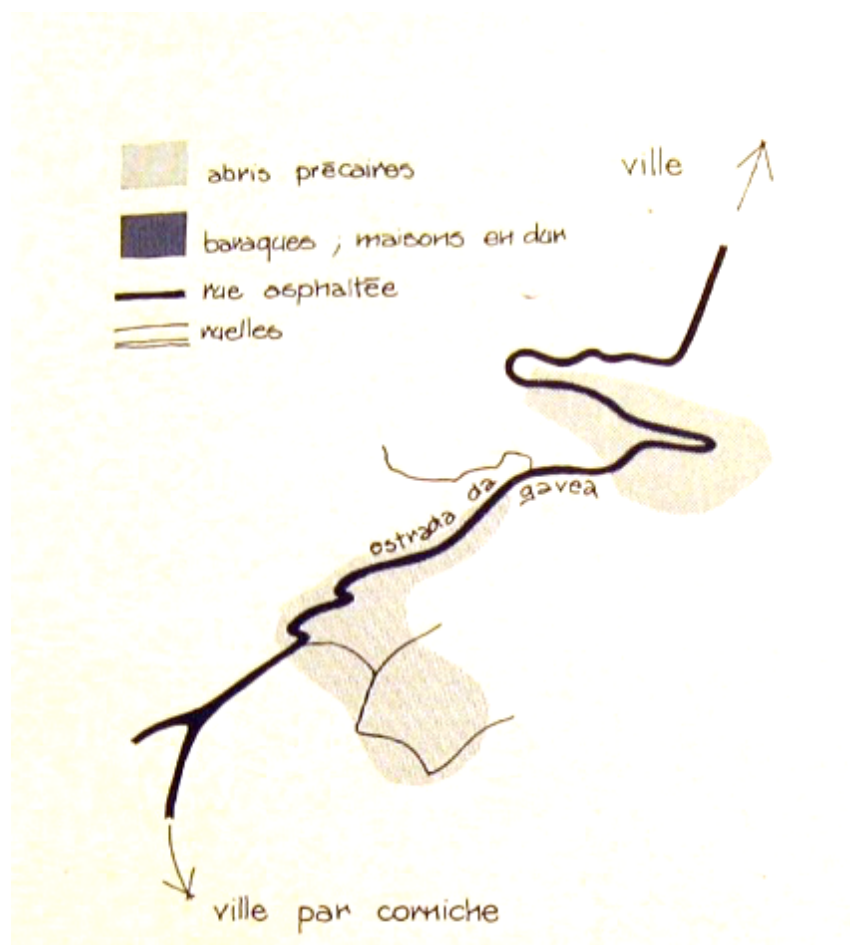


“ El valor de la ciudad autoconstruida”

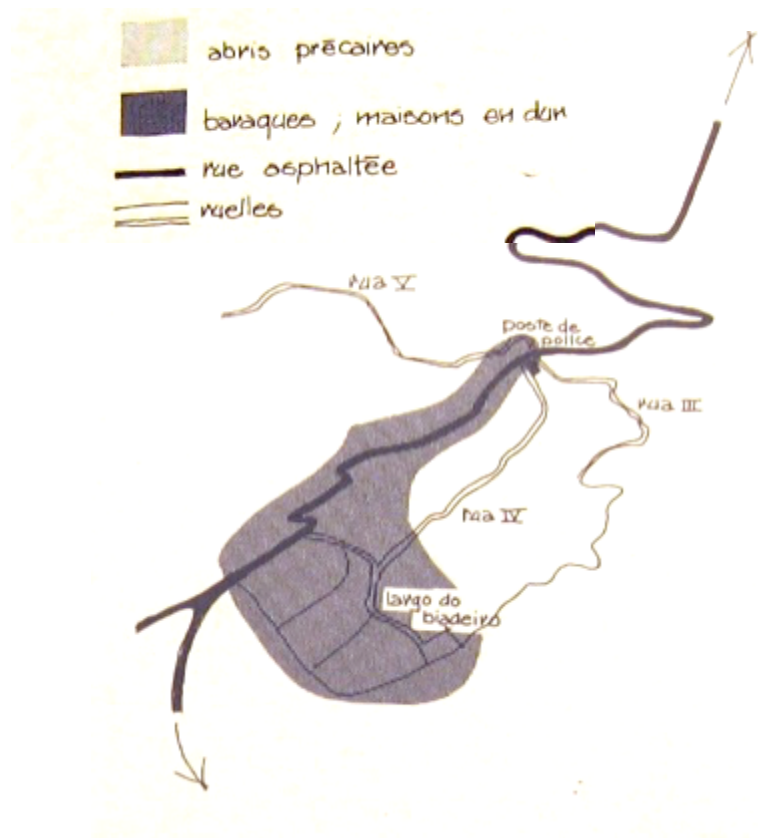


Emplazamiento

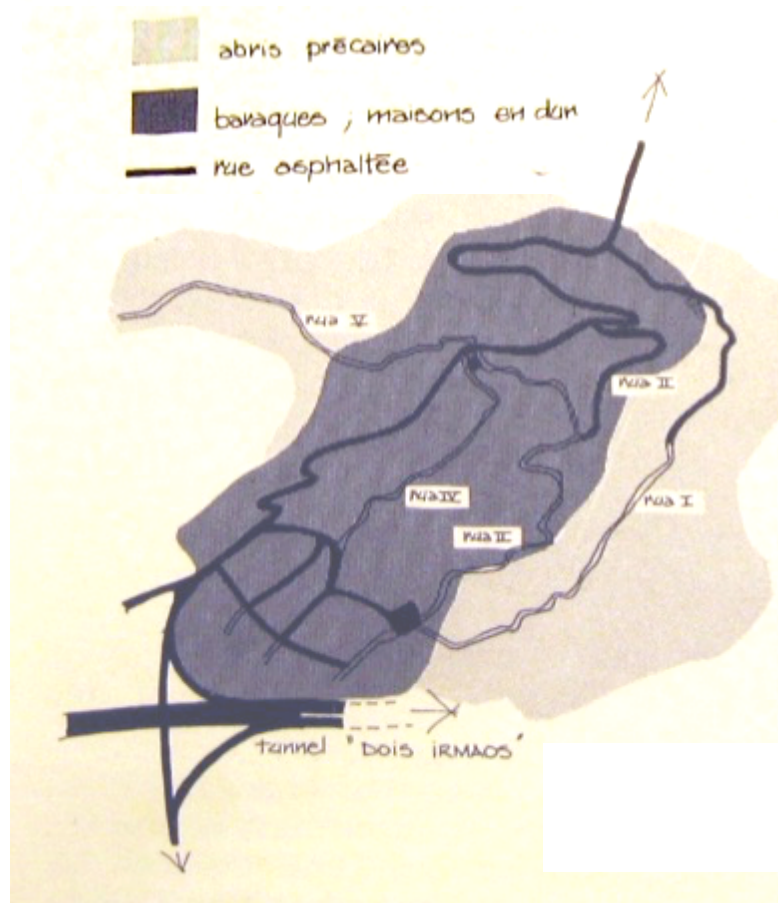
Crecimiento de Rocinha
(1930)



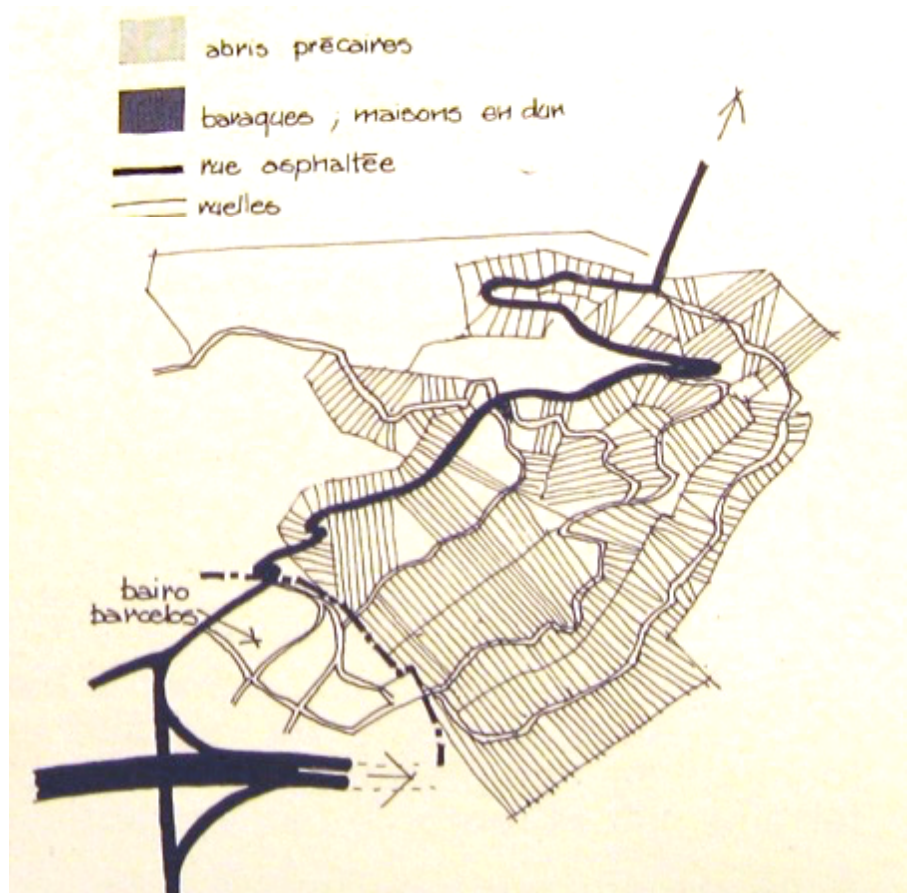
Crecimiento de Rocinha
(1950)



Crecimiento de Rocinha
(1980)



Rocinha en la actualidad según el
"Jornal do Brasil"







Calle asfaltada



El legado de Oscar Niemeyer, puente peatonal frente a la Rocinha



Cultura social de comunidad



“Favela Painting”



Jorge Mario Jáuregui, "Plan de Aceleración del Crecimiento"

Venecia

Italia












La Paz

Bolivia















Bolivia

Bella Vista, Beni



Bella Vista

Rio Baures

