

FINAL PROJECT

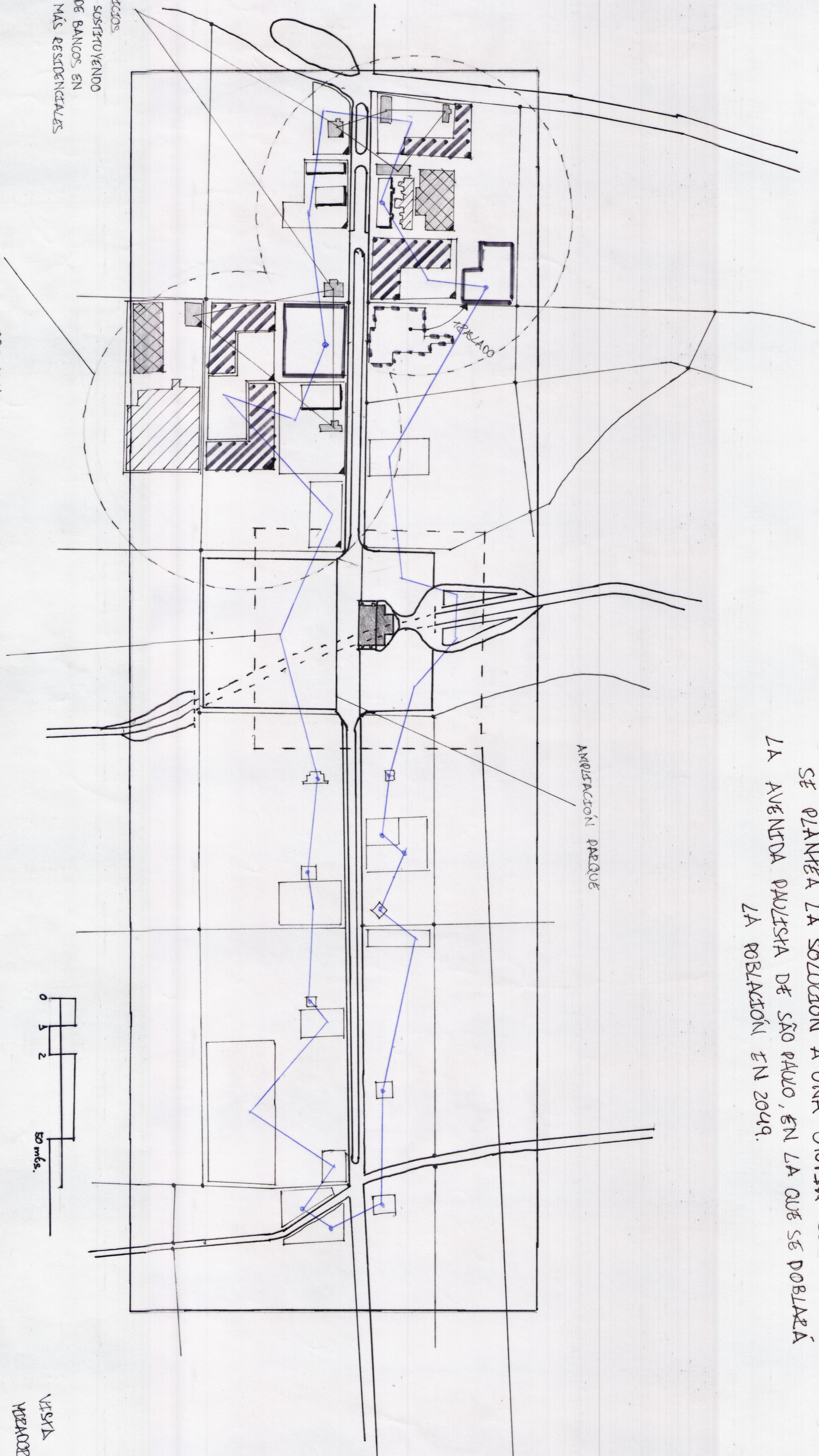
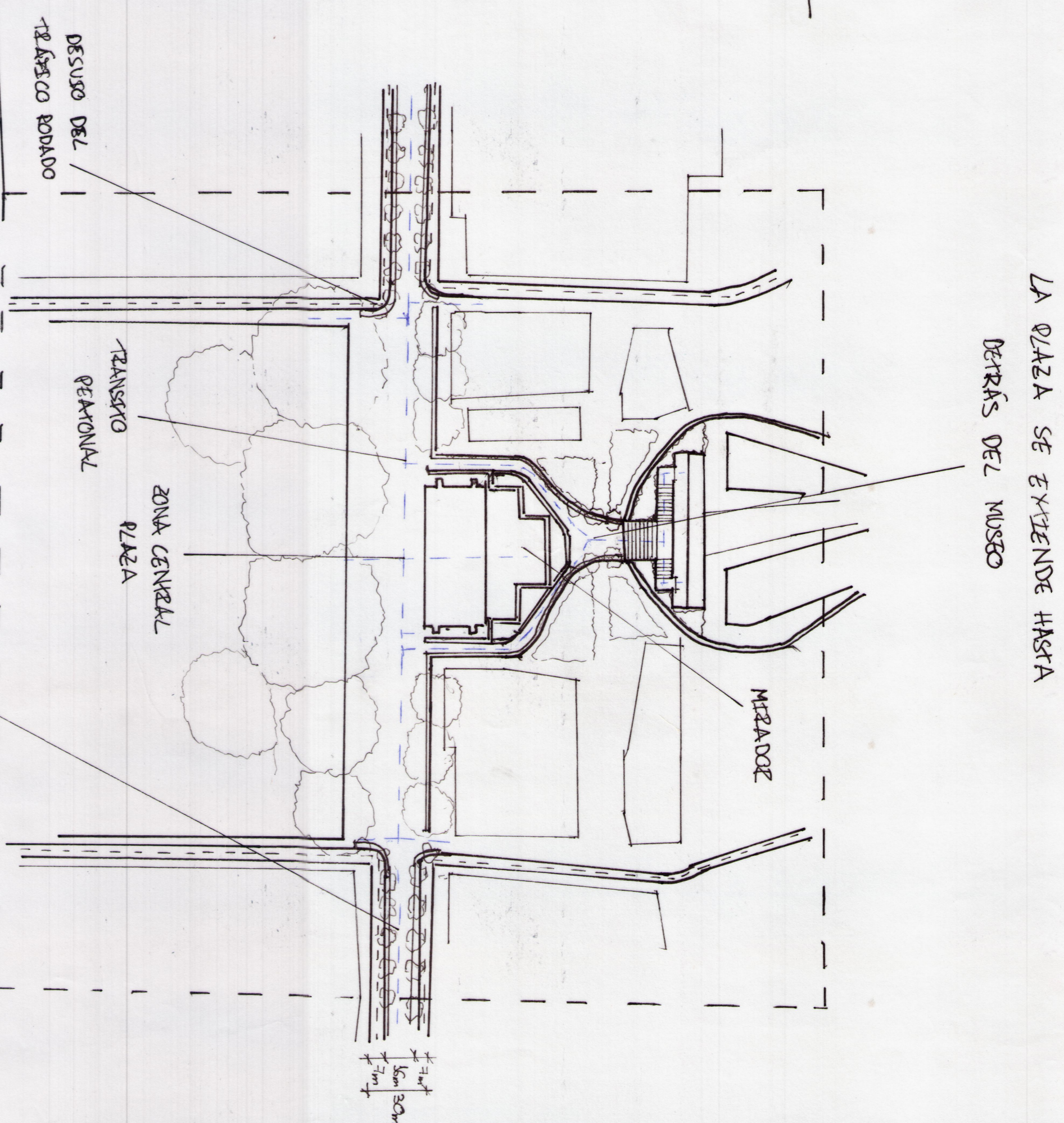
SÃO PAULO 2049

URBANISMO Y GRUPO D

MARTO LUJANÉZ HURTAS

URBAN GAMES 2022

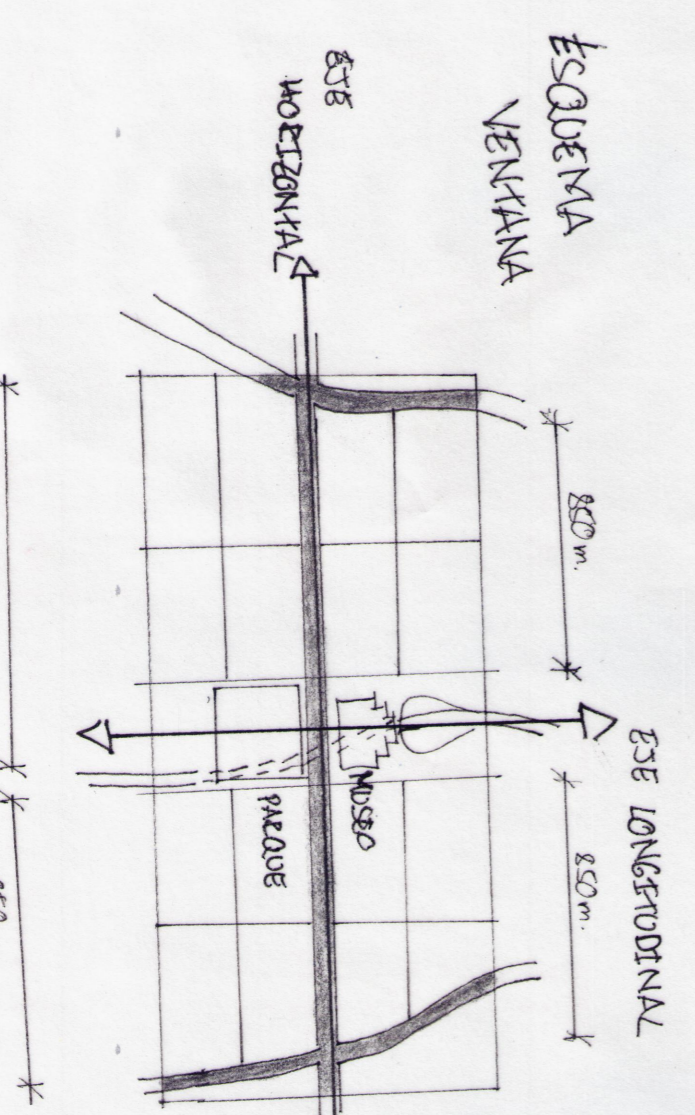
SE PLANEA LA SOLUCIÓN A UNA URBÍA SOBRE LA AVENIDA PAULISTA DE SÃO PAULO, EN LA QUE SE DOBLARA LA POBLACION EN 2049.



- ZONAS RESIDENCIALES PROXIMAS A COLEGIOS, ZONAS VERDES, HOSPITALES Y CENTROS COMERCIALES. LOS BANCOS SE MANTIENEN EN TORNO A LA AVENIDA COMO BARRIO DE SEGUNDA NECESIDAD
- EDIFICIO NUEVO
 - TRÁNSITO

- VIVIENDA
- ZONA VERDE (PLAZA, PARQUE O ÁREA DE RECREACIÓN)
- EDUCACIONAL
- HOSPITAL
- CULTURAL
- BANCO
- CENTRO COMERCIAL

- RED DE ZONAS VERDES (PLAZAS, PARQUES Y CUBIERTAS VERDEANTES)
- CONEXIÓN SIN NUDO (Y) → PLAZA O PARQUE
 - CONEXIÓN CON NUDO (X) → CUBIERTA VERDEANTE
- SE TRATA DE UNA RED A CORRIJO PLAZO, LA IDEA ES QUE A LARGO PLAZO TUBERA CRECIENDO OBTENDRIENTE



REVELAR QUE DESEMBOCA EN PLAZA CENTRAL. DOS CARRETERAS A CADA LADO (H) SOLO TRÁNSITO PORTE ROTANDO

