




# Plan Director de La Habana

---


JOSEP LLUÍS SERT

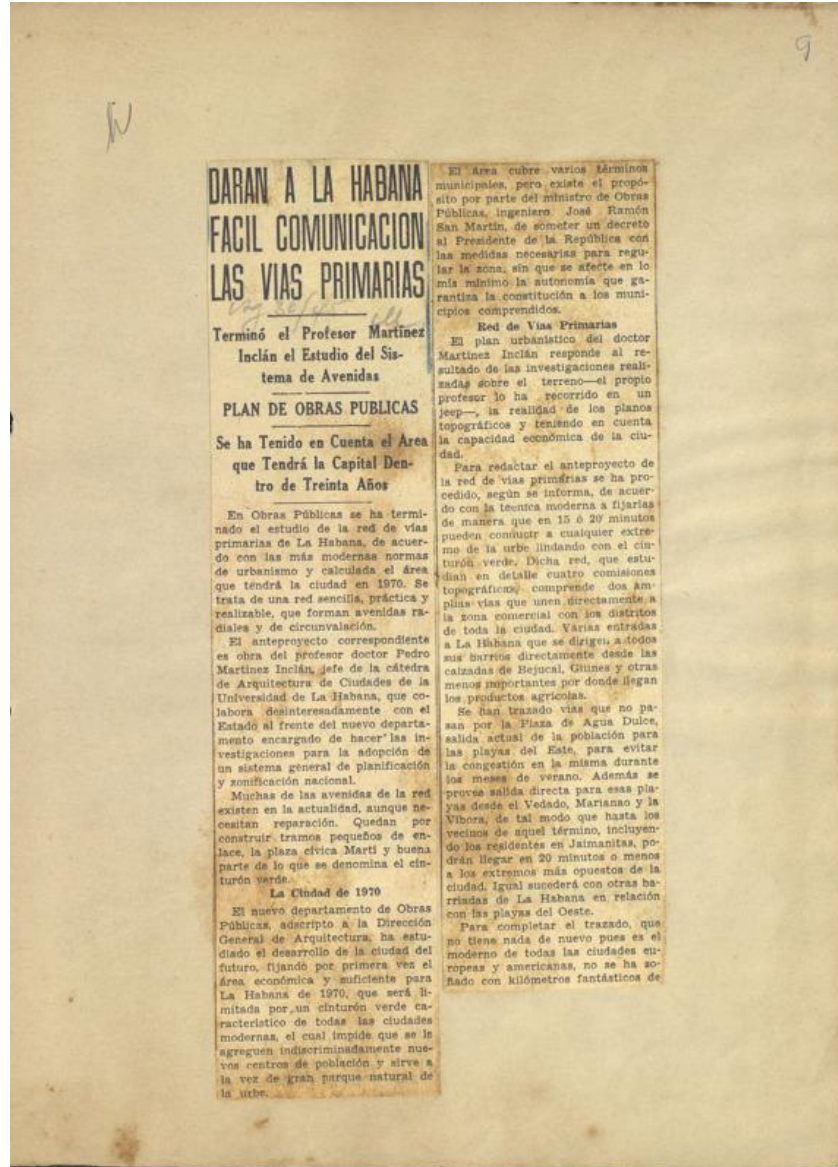


Prosperidad en La Habana, años 30



Diferencias sociales de la época





Carta de La Habana y su redactor, Pedro Martínez Inclán





Josep Lluís Sert



Le Corbusier y Sert, Bogotá, 1950

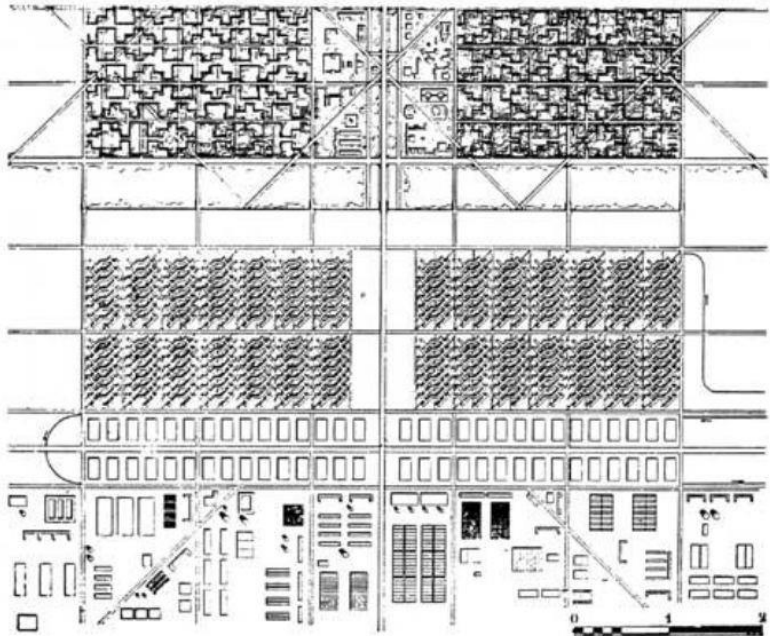
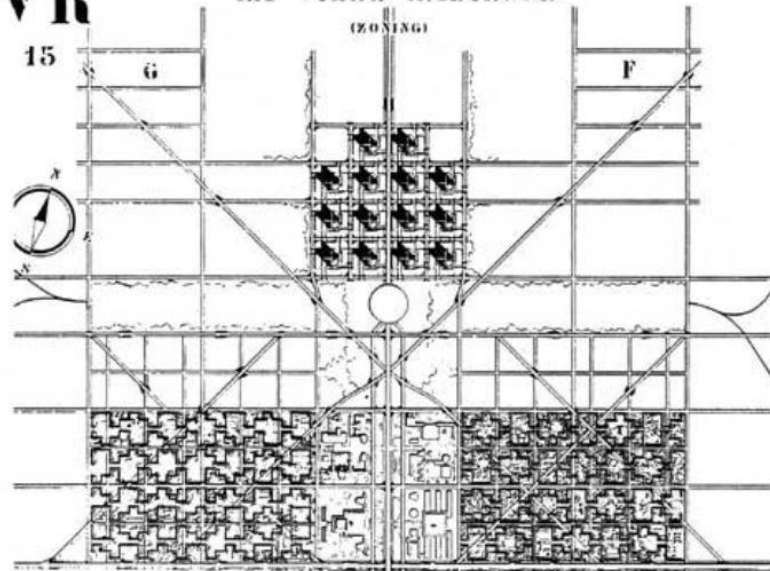


VR

LA VILLE RADIEUSE

(ZONING)

15





La Habana, 1954



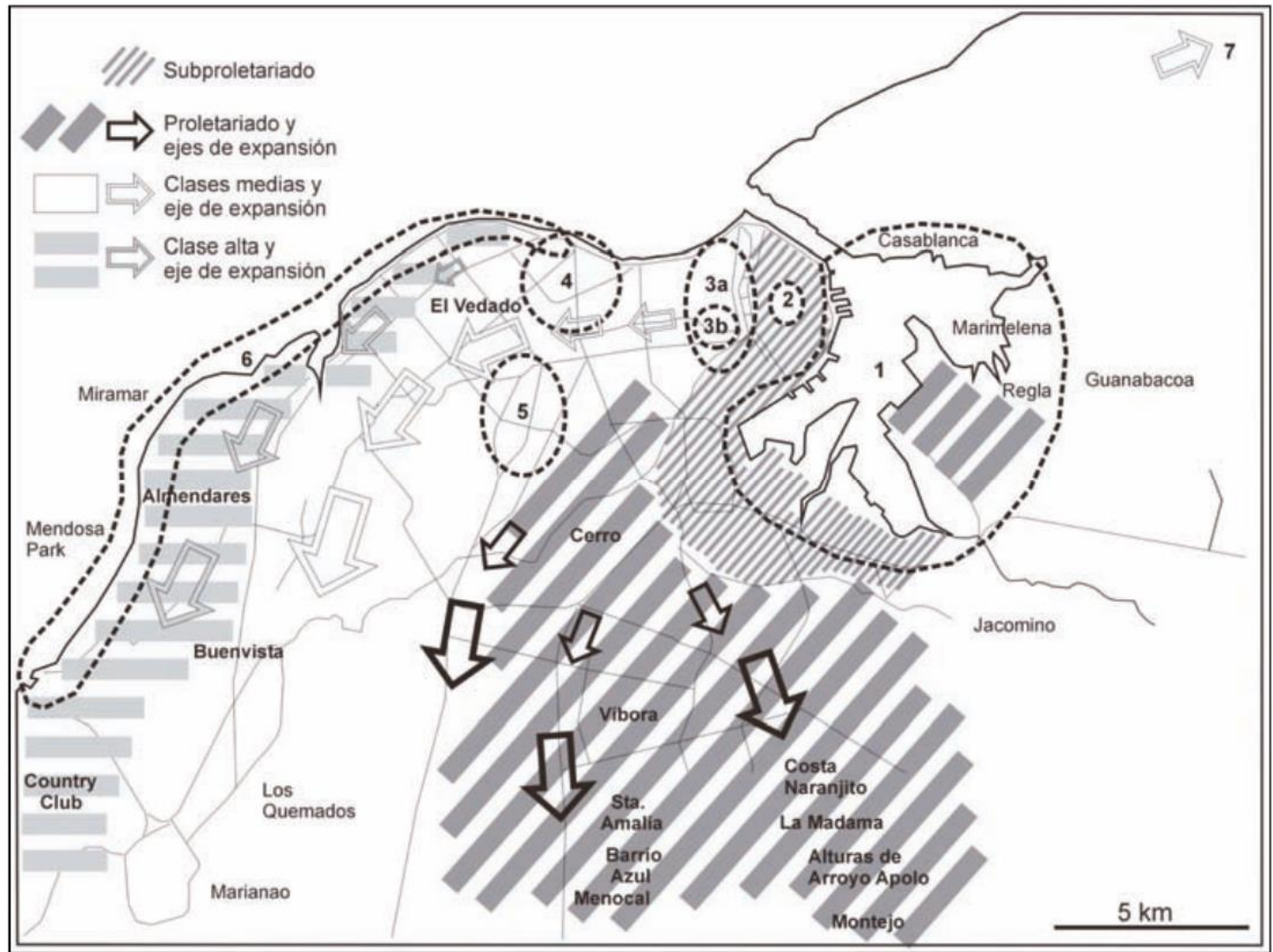
Avenidas, vías de alta velocidad modernistas

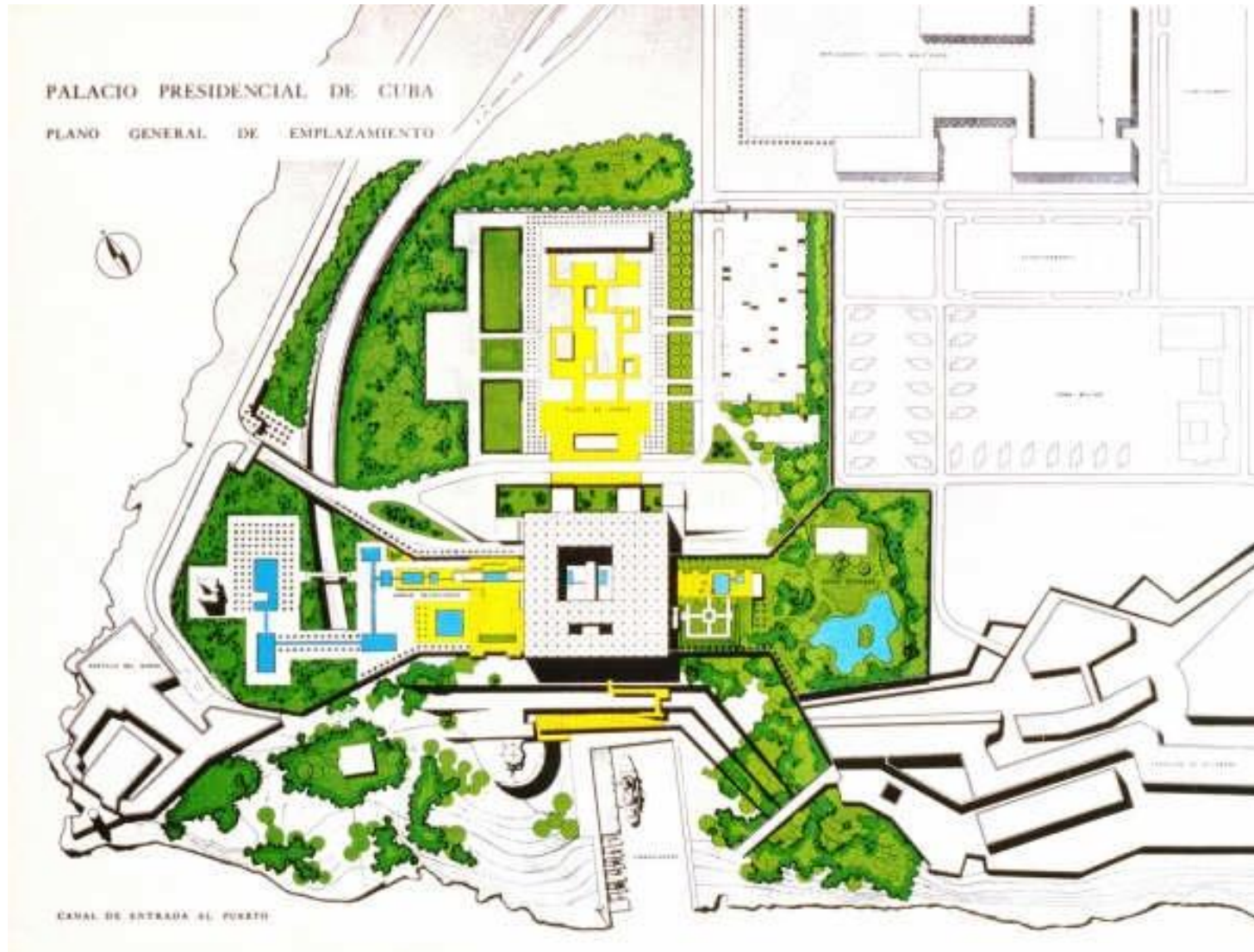
LA HABANA - NUCLEOS CIVICOS

PLAN DE ENLACES



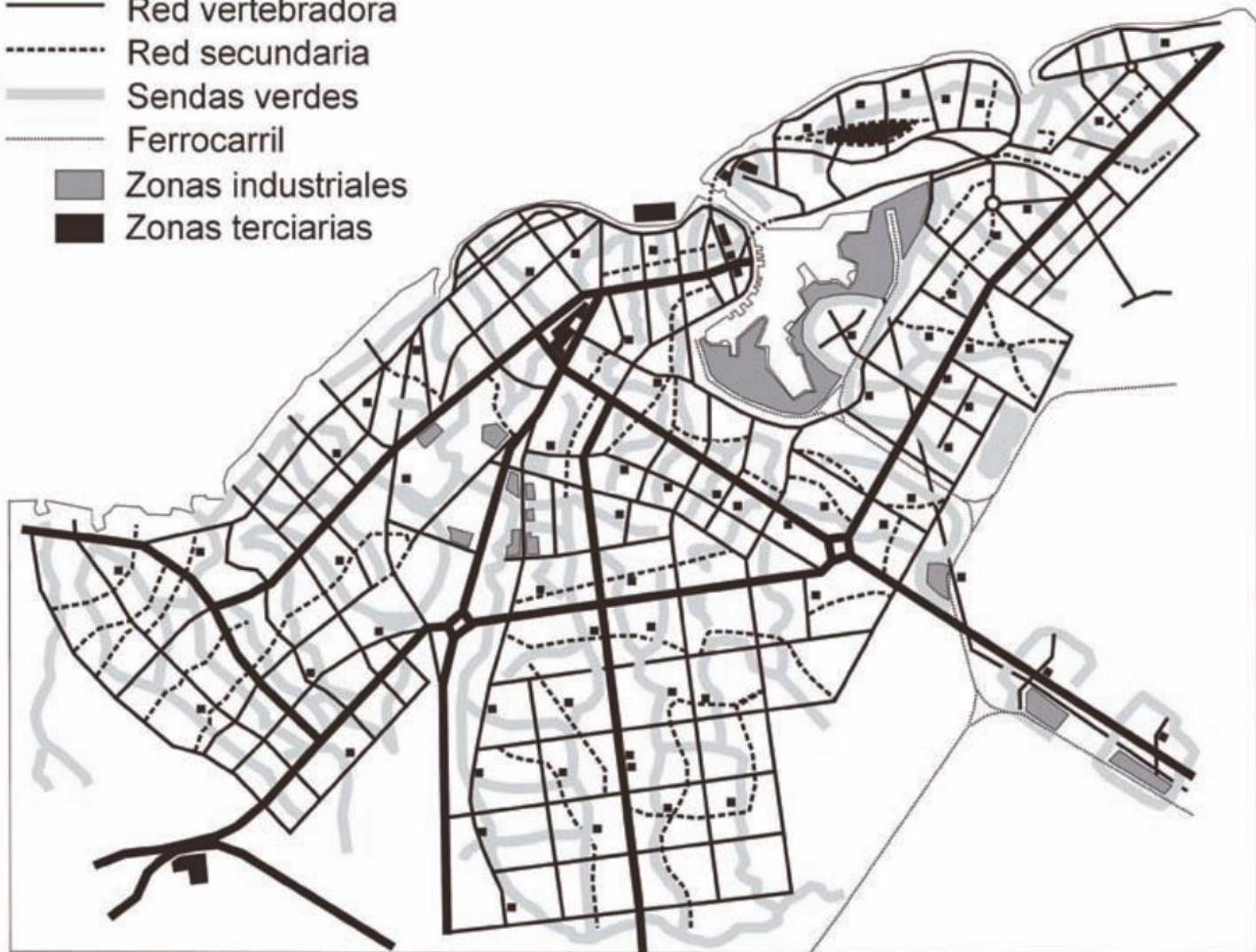






Palacio presidencial, proyecto para el cual se tendrían que destruir áreas históricas de la ciudad

- Grandes ejes rápidos
- Red vertebradora
- - - Red secundaria
- Sendas verdes
- Ferrocarril
- Zonas industriales
- Zonas terciarias







Diferencias entre el centro de las ciudades y las zonas suburbanas

Utilización del interior de patios de manzana en Lisboa,  
Álvaro Siza





Frente comercial



Edad de la edificación y solares



Catálogo protecciones y paisaje construido

Propuesta con un enfoque integral, Paisaje Transversal