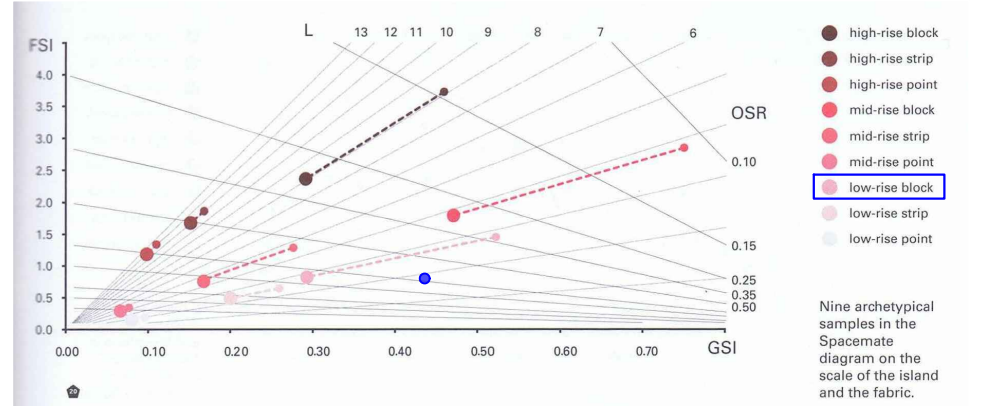




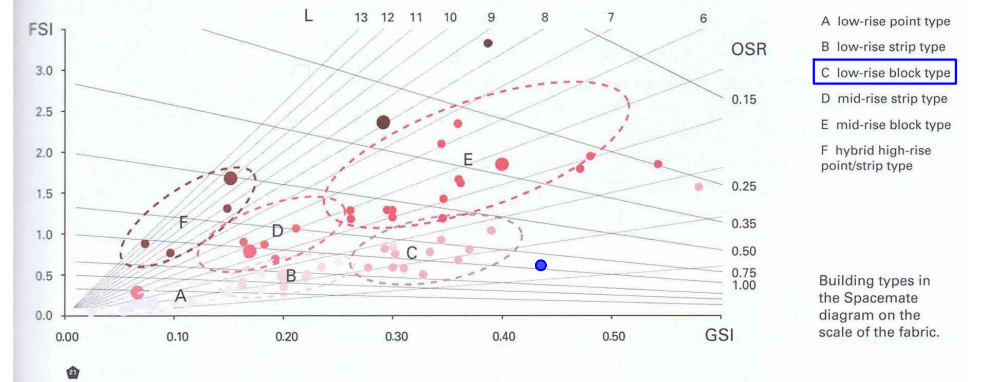
- Superficie Edificada
- Superficie Privativa
- Espacios Públicos

OPORTO

A.	Superficie	8,78ha
FSI.	Edificabilidad	0,64m ² /m ²
GSI.	Ocupación	0,43m ² /m ²
OSR.	Relación espacio público	0,06m ² /m ²
L.	Altura media	1,86m
N.	Densidad de red	0,014 l/m
W.	Amplitud de malla	142,86m
b.	Calibre de malla	15,06m
T.	Tara	15%

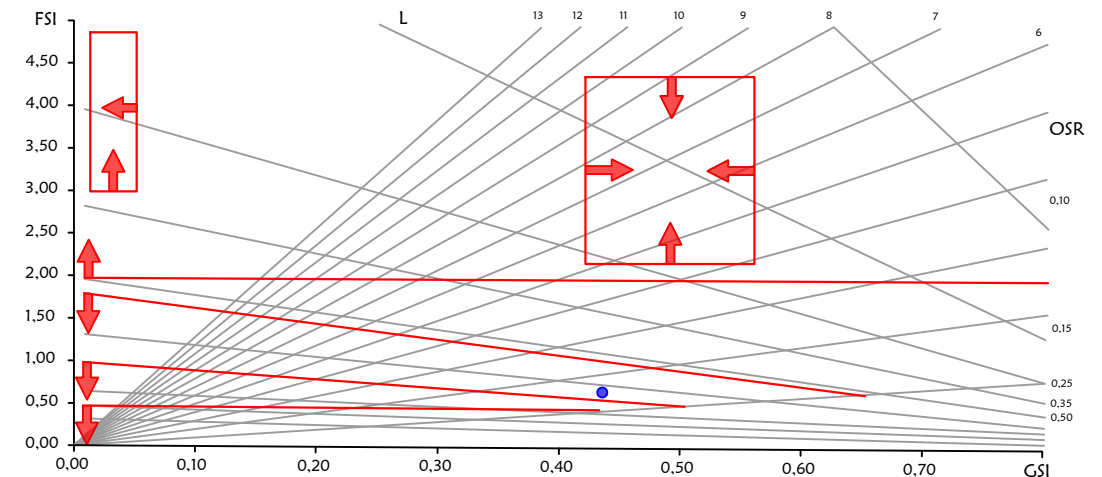


Nine archetypal samples in the Spacemate diagram on the scale of the island and the fabric.



- A low-rise point type
- B low-rise strip type
- C low-rise block type**
- D mid-rise strip type
- E mid-rise block type
- F hybrid high-rise point/strip type

Building types in the Spacemate diagram on the scale of the fabric.



- La manzana que hemos escogido se trata de un tejido de barrio particular zona de uso principalmente residencial con bloques con baja altura aunque con algunos espacios industriales.

- Aunque lo que destaca es su trama es el viario que rodea la manzana con acceso a las viviendas, y como en el interior se alojan espacios privativos de diferentes edificaciones, además de que dichos lugares parecen estar fragmentados asignándose una porción a cada propiedad como si de patios se tratasen.

- Y también como se pudo comprobar en w. la ocupación media se encuentra contrastada con la baja densidad.