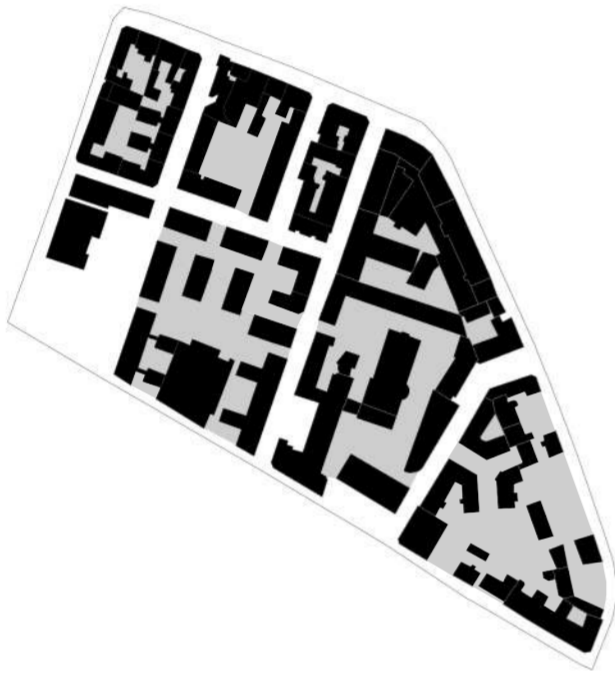




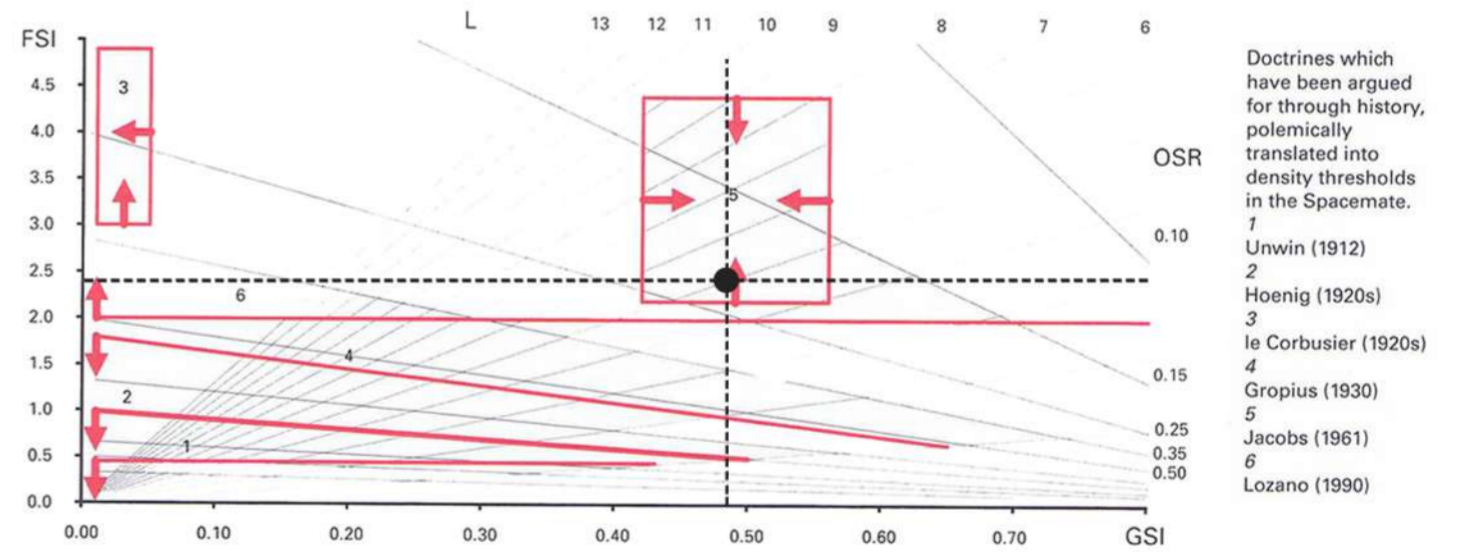
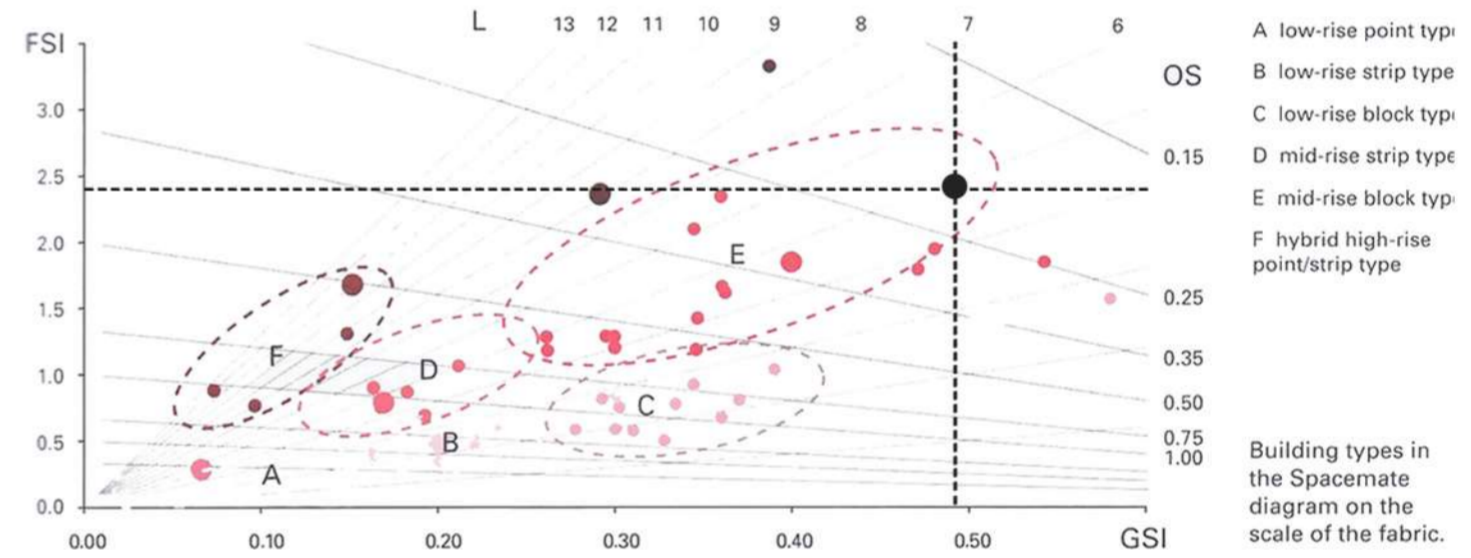
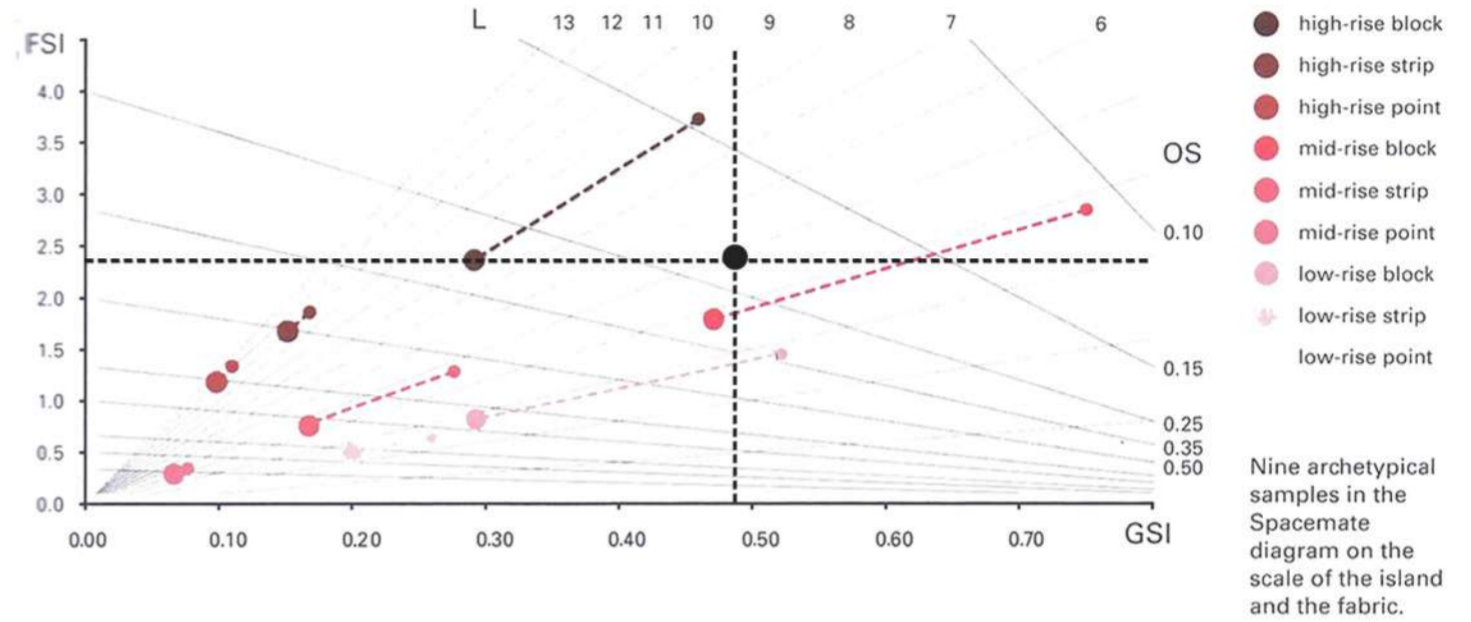
BARRIO GRONLAND, OSLO

- Superficie Edificada
- Superficie Privativa
- Superficie Pública

⌚ E 1:5000



A. Sup del tejido	9,02 Ha
FSI. Edificabilidad	2,41 m ² /m ²
GSI. Ocupación	0,48 m ² /m ²
OSR. Relación de espacio Público	0,22 m ² /m ²
L, Altura Media	5,02
N. Densidad de red	0,017 m
w. Amplitud de malla	117,65 m
b Calibre de malla	36,14 m
T. Tara	52 %



El segundo barrio que hemos escogido es Grønland de Oslo.

Se trata de un barrio residencial, situado en la parte antigua de la ciudad llamada Gamle Oslo.

Está compuesto por una red de vías bastante reticulares aunque con un perímetro desigual en la forma de trazado. Su arquitectura se trata de viviendas plurifamiliares, de una media de 5 plantas, similares entre si adaptándose a la malla viaria. Destacando su tipología de manzana con patio central y edificaciones aisladas generando espacios comunitarios.

Pablo Moriñigo Alvarez

Mario Linares del Valle

Raúl Pulido Aguilera