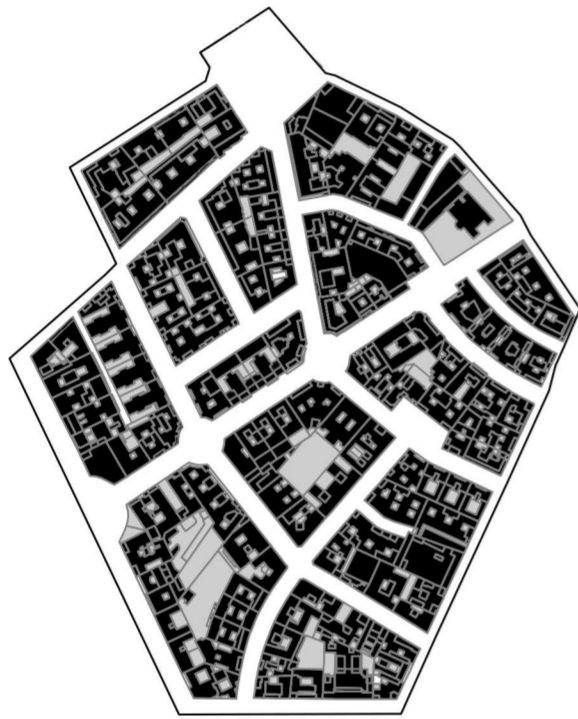




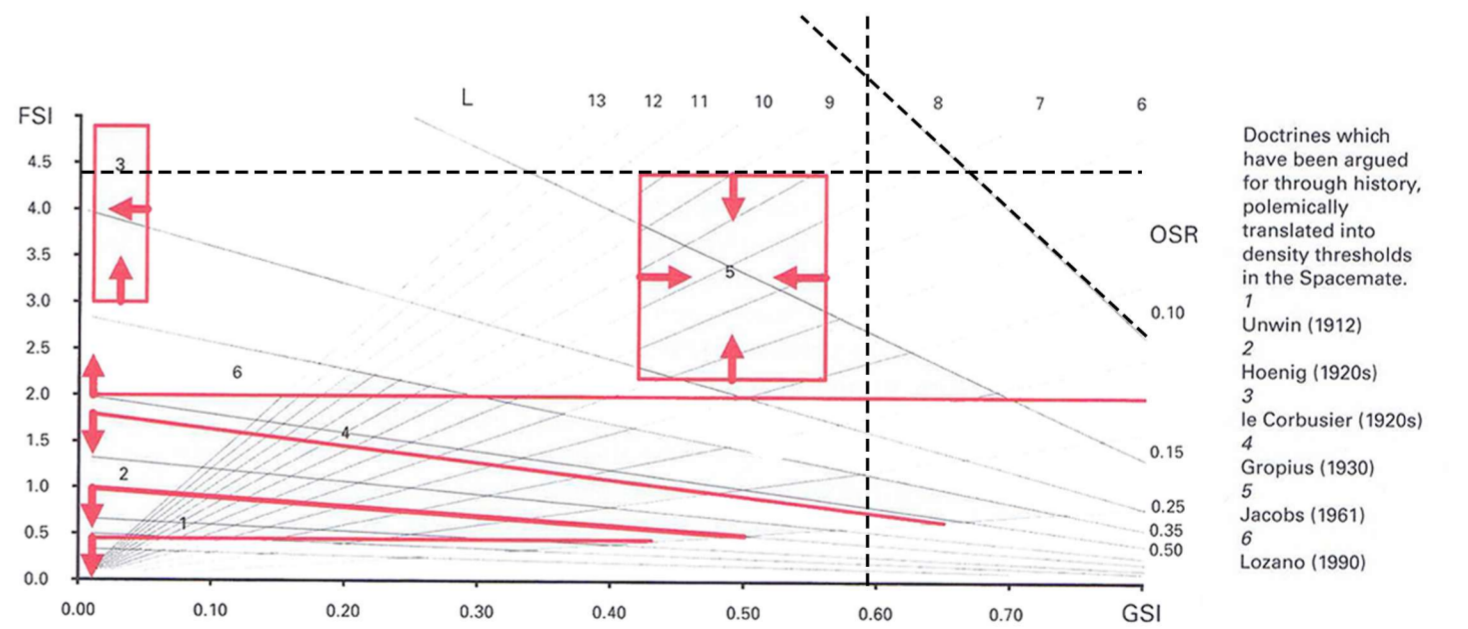
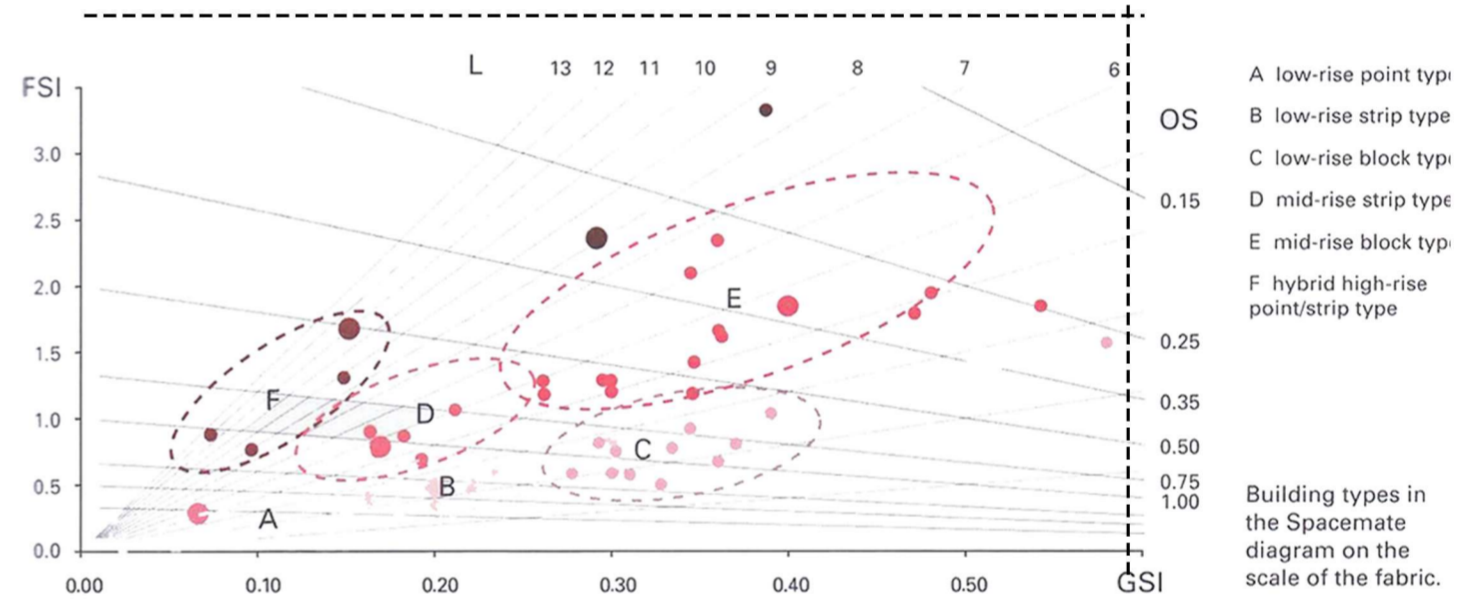
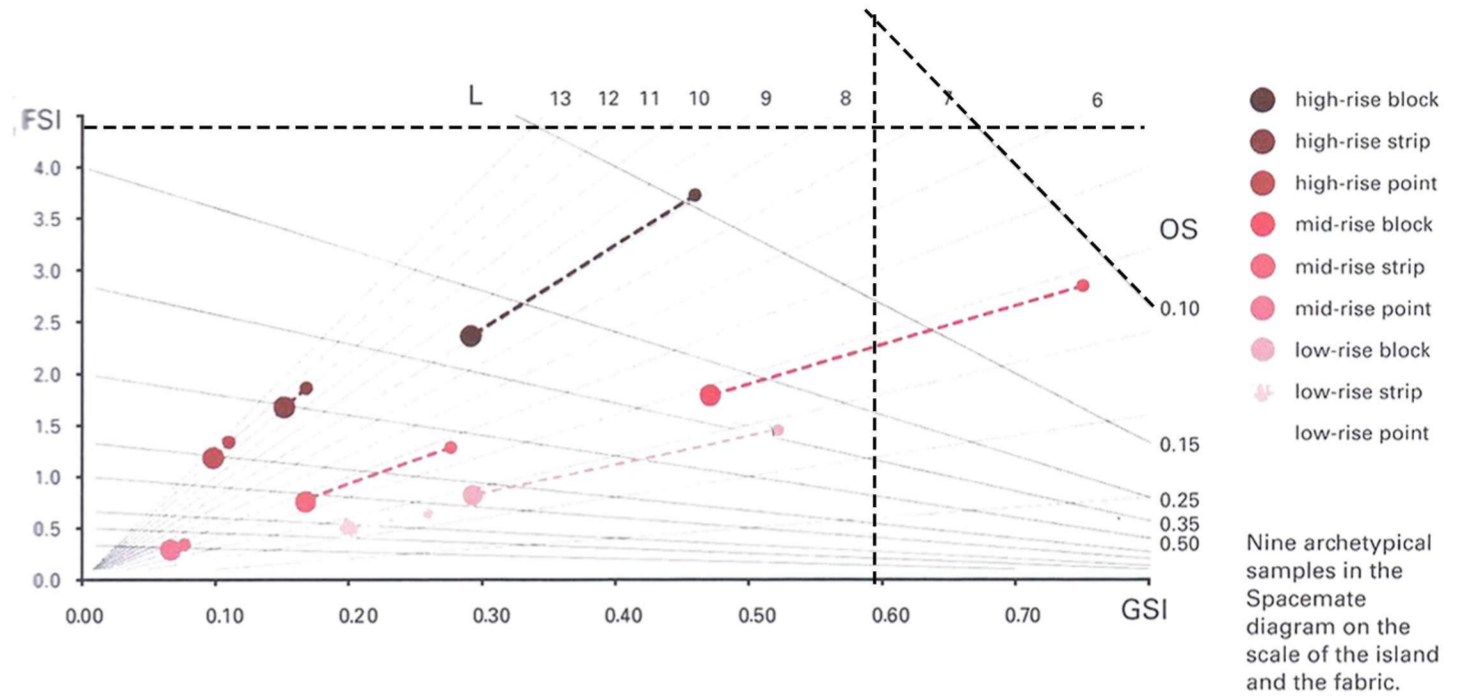
## RECOGIDAS, GRANADA

- Superficie Edificada
- Superficie Privativa
- Superficie Pública

⊕ E 1:5000



A. Sup del tejido	.....	11,22 Ha
FSI. Edificabilidad	.....	4,41 m <sup>2</sup> /m <sup>2</sup>
GSI. Ocupación	.....	0,58 m <sup>2</sup> /m <sup>2</sup>
OSR. Relación de espacio Público	.....	0,09 m <sup>2</sup> /m <sup>2</sup>
L. Altura Media	.....	7,60
N. Densidad de red	.....	0,021 m
w. Amplitud de malla	.....	93,67 m
b Calibre de malla	.....	38,10 m
T. Tara	.....	64,48 %



El primer barrio que hemos escogido es la zona cercana al cruce de Recogidas con Camino de Ronda.

Está compuesto por una vía mas principal central la cual es Recogidas .

Su arquitectura se trata de viviendas plurifamiliares, de una media de 8 plantas, similares entre si adaptándose a la malla viaria.

Pablo Moriñigo Alvarez

Mario Linares del Valle

Raúl Pulido Aguilera