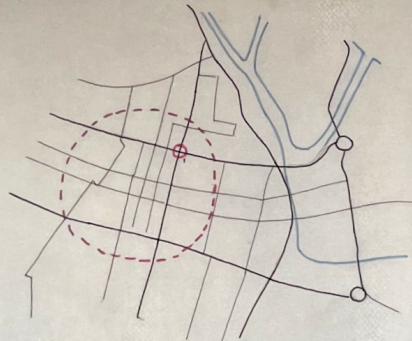


# PROYECTO FINAL BARRANQUILLA

MANGALITA JEREZ CAPARRÓS GRUPO C

## SOLUCIONES

1. DOTAR EL ESPACIO CON EQUIPAMIENTOS COMERCIALES Y DE USO PÚBLICO COMO PISTAS DEPORTIVAS.
2. REVALORIZAR LOS ESPACIOS VERDES Y MOSTRAR LA SALVADORA DE ELLOS: CREACIÓN DE UN COLECIANO PEATONAL.
3. CREAR VENTANAS COLECTIVAS QUE TENGAN NECESSIDAD A TODOS LOS EQUIPAMIENTOS.

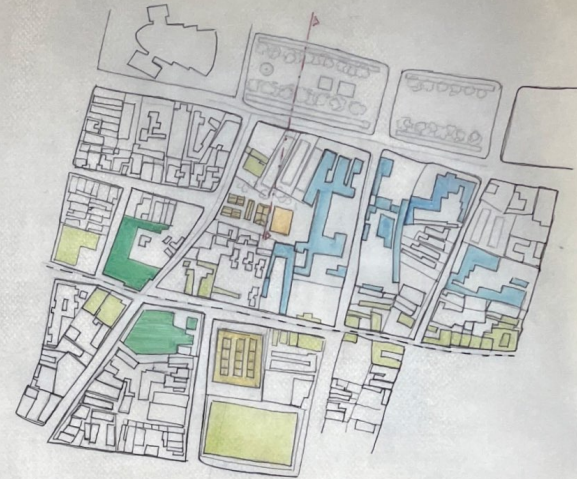
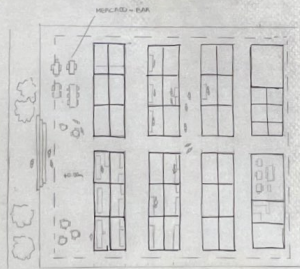
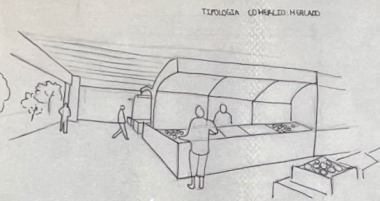


ESQUEMA ANÁLISIS GENERAL VÍAS RODADAS BARRANQUILLA



- LEYENDA
- EDIFICIOS EDUCATIVOS
  - INSTITUCIONES
  - BANES
  - ✦ CANTINA
  - EP ESPACIO PÚBLICO
  - CC COMPLEJO COMERCIAL
  - II HOTELERÍA

PLANO ESCALA 1/2000



- NUEVAS INSTALACIONES DEPORTIVAS
  - COMERCIO
  - NUEVA TIPOLOGÍA COMERCIO
  - INDUSTRIAL
  - CENTRO EDUCATIVOS
- ESCALA 1/3000

① SE CREA UNA NUEVA TIPOLOGÍA EN LA ZONA DE COMERCIO COLECTIVO. SE TRATA DE UN MERCADO QUE GENERA JUNTO A LOS DEMÁS COMERCIOS EXISTENTES, UN ESPACIO DONDE SE PODRÁ CIRCULAR CON TRÁFICO RODADO.

② CERCA DE LA ZONA DE COLEGIO SE HACE UN REORDENAMIENTO DE PISQUERAS DEBENDEJONES, CON PISTA DE BALONCESTO CUBIERTA Y 5 PISAS DESCUBIERTAS. SERÁN UN EQUIPAMIENTO PÚBLICO.

LA PROBLEMÁTICA URBANA DE BARRANQUILLA ES LA REORGANIZACIÓN Y REPROFIONALIZACIÓN DE EQUIPAMIENTOS, RESIDENCIALES Y COMERCIALES. EN LA ZONA ESTUDIADA, EN CONJUNTO SE APRECIAN UN NÚMERO ELEVADO DE VENTANAS Y DE EQUIPAMIENTOS COMO RUIDOS DE COLEGIOS, INSTITUCIONES... ESTA ZONA CARECE DE ZONAS DE OCEO, BANES, RESTAURANTES Y COMERCIOS. ESTA FALTA PRODUCE UNA CONTINUA MOVILIDAD DEL TRÁFICO RODADO DESDE ESTA PARTE DE LA CIUDAD HASTA LA ZONA DONDE SE DISTRIBUYEN LOS COMERCIOS, Y COMO CONSECUENCIA, FACTA DE ESPACIOS PEATONALES.

