

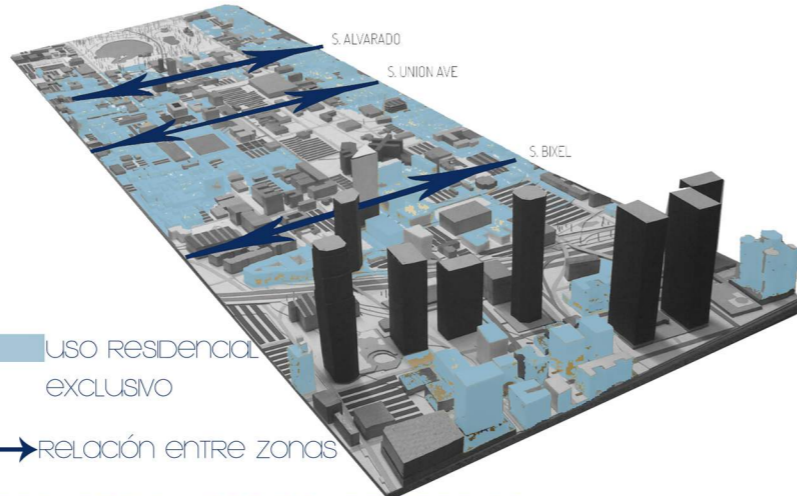
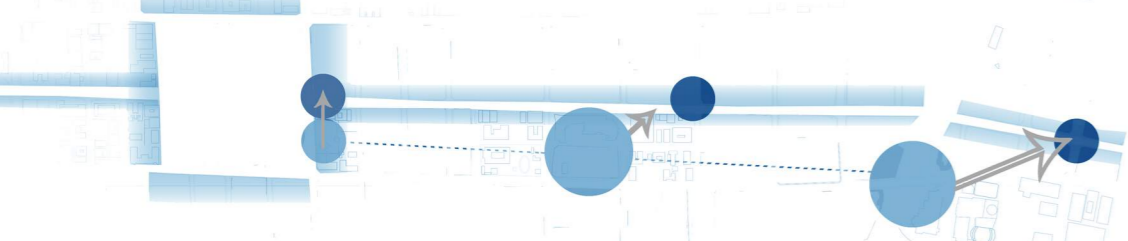
Paso a Paso

DESARROLLADO POR MORALES MARTINEZ

A PARTIR DE LA IDEA DE ADOPTAR EL DOBLE DE LA POBLACIÓN, FUNCIÓN "FÁCIL" EN ESTA CIUDAD, SE VAN A GENERAR DISTINTOS ESPACIOS E INTERVENCIONES PARA MEJORAR LOS PROBLEMAS DE ESTA.

escuela técnica superior de arquitectura de granada

POR UN LADO TENEMOS TAL Y COMO SE INDICA EN EL ESQUEMA 1 LA DISTRIBUCIÓN DE LOS PUNTOS PRINCIPALES SOBRE LA MISMA CALLE, POR LO QUE SE GENERA ESPACIOS DE IGUAL O MÁS IMPORTANCIA EN EL INTERIOR DE LAS MANZANAS. ADemás TAL Y COMO INDICA EL ESQUEMA 2, LOS USOS DE LA CIUDAD SE ENCUENTRAN DIVIDIDOS POR LA CALLE PRINCIPAL, LO QUE PROVOCÓ LA CREACIÓN DE UN ESPACIO PELEGRINO CUANDO NO SE USA ESSE LUGAR.



esquema 1: calles de los angeles
 ● nodos existentes entorno WB
 ● nuevos nodos
 WB: WILSHIRE BOULEVARD
 REFUERZO EDUCATIVO WB
 Relación entre nodos

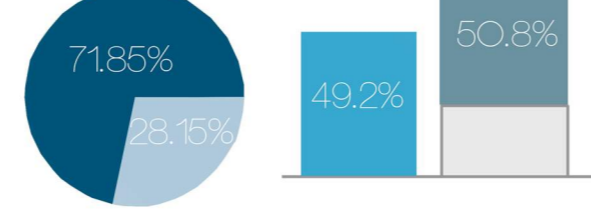
uso Residencial exclusivo

esquema 2: usos de los angeles

en el esquema 3, se muestra como se va a articular el nuevo espacio a partir del único existente, es decir, el Parque Mac Arthur



La calle WB, va a seguir conservando su uso en toda su longitud mientras que la calle 7th Street se va a convertir en una zona restringida para el transporte público y vehículos de residentes.

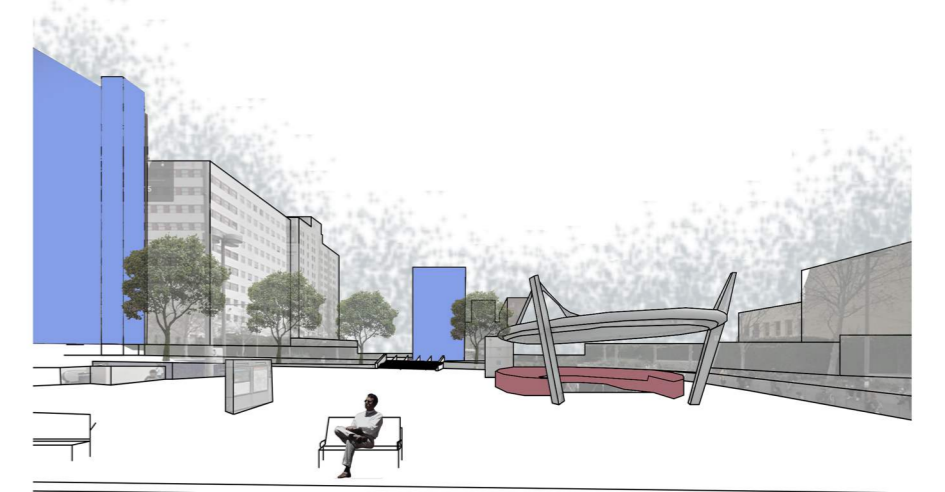


■ % De espacio Residencial nuevo
 ■ % De espacio Residencial actual
 ■ % De espacio Residencial nuevo exento
 ■ % De espacio Residencial nuevo superpueblo




zona 1: caminando entorno al parque

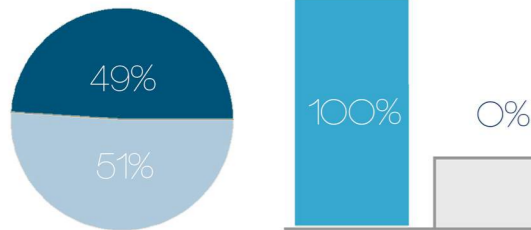
La zona 1 es el primer espacio urbano que se introduce, es donde se sitúa la parada del metro y sirve como vínculo entre la calle WB y 7th. Cada zona presenta las distintas viviendas, presentándose los accesos de éstas al interior de la manzana, para eliminar el aspecto de los callejones existentes, y dotar el interior de las manzanas de mayor calidad.



montaje 1: espacio peatonal [1]



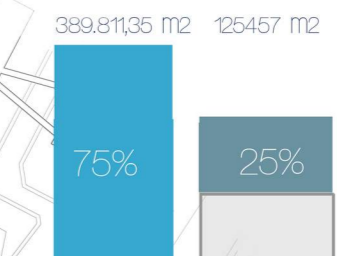
■ espacio público
 ■ nuevas edificaciones exentas
 ■ nuevas edificaciones superpueblos WB: WILSHIRE BLV
 ■ nuevas edificaciones superpueblos 7th Street



La manera de introducir el doble de población consiste en la creación de nuevos bloques de viviendas, exentas o superpueblos a los edificios comerciales ya existentes en esta zona, y homogeneizar los usos para la zona.

zona 2: caminando entre colegios

La zona 2 se presenta como un nuevo nodo también que funciona para reorganizar la WB y 7th, es la calle S Union Ave, calle entre dos de los colegios más grandes, por lo que se peatonaliza la calle, para crear espacios públicos de trabajo y reunión, con la creación de espacios comerciales y prefabricados que sirven como lugares co-working.

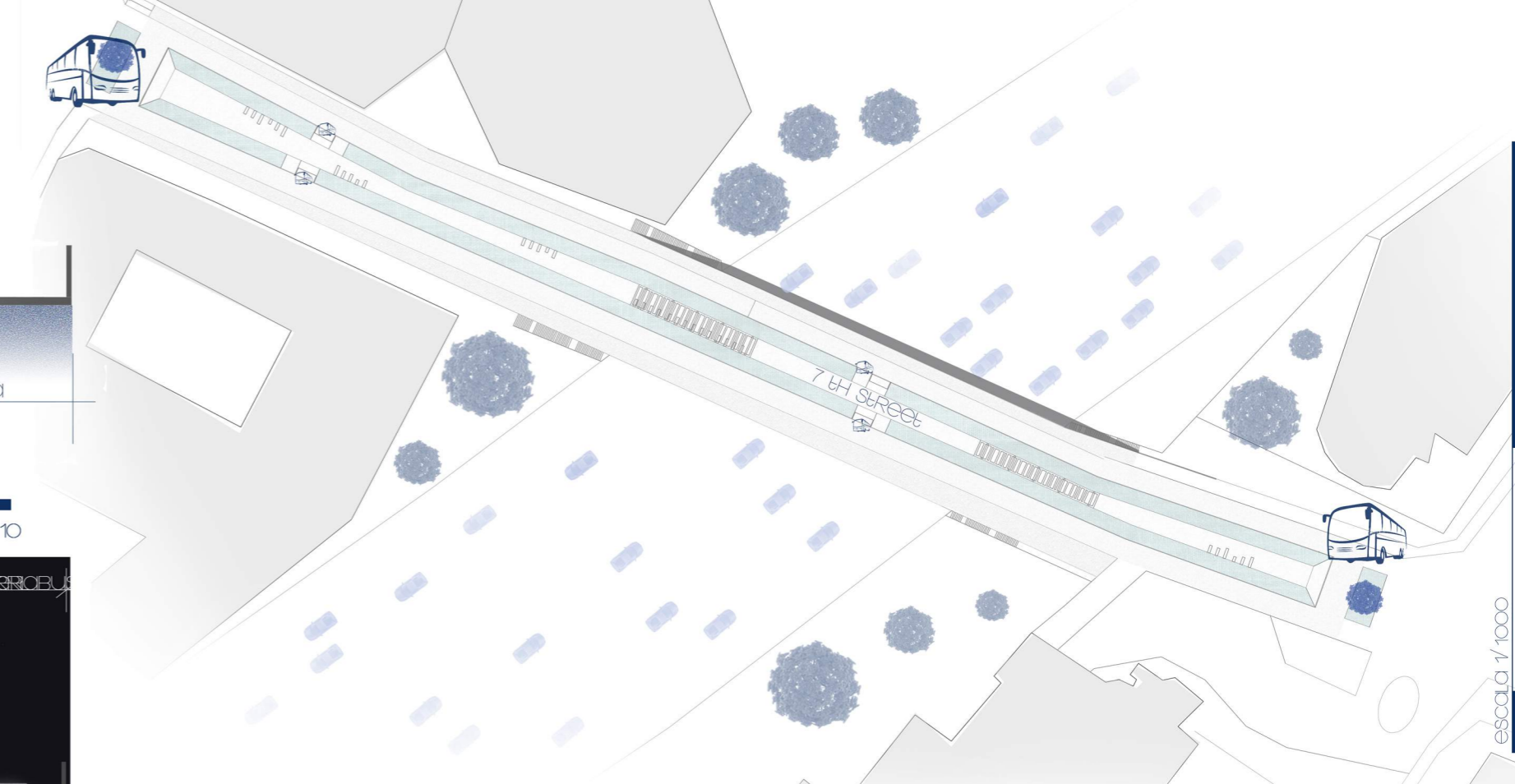


conclusión de las nuevas viviendas en el total de la zona elegida

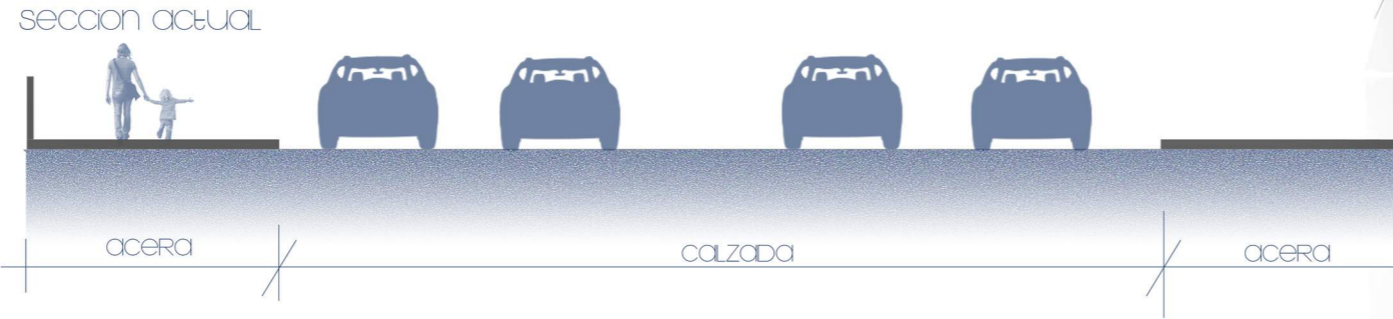
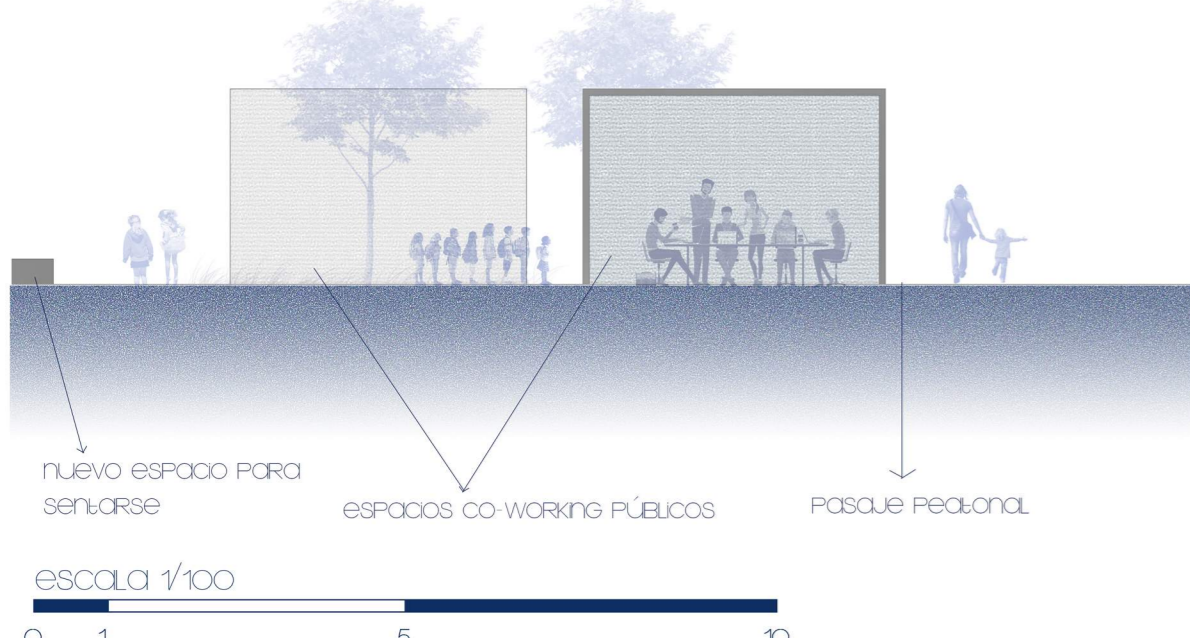


zona 3: caminando entre coches

Para acercar la zona residencial, nueva y menos densa, al downtown de la ciudad se propone el paso único del transporte público, y crear así un paseo más vinculado al peatón y seguro, favoreciendo así el caminar y un uso menor del transporte privado sobre todo para trayectos cortos.
 La reducción al paso en este tramo no ocasiona ningún problema ya que a menos de 400m se encuentra una comunicación con el downtown.



sección de la intervención



escala 1/100

escala 1/100

escala 1/100