

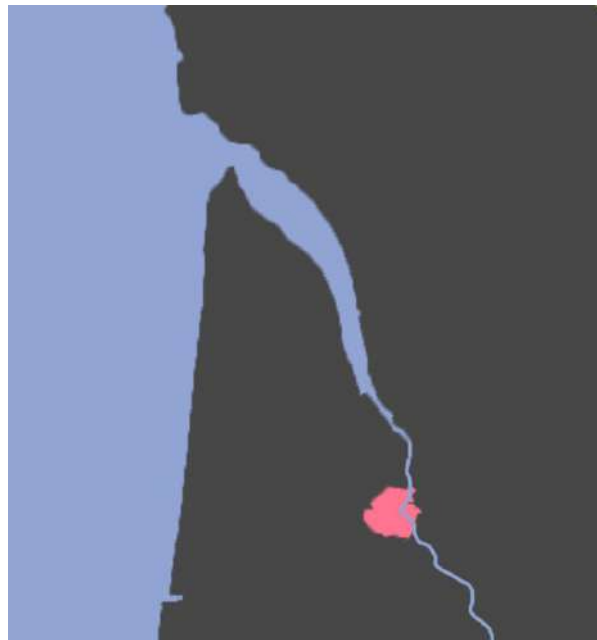
BURDEOS

Evolución desde los años 70 hasta la actualidad

Paola Cárdenas Rodríguez | Ángela Sánchez Muñoz | Mariano Salas Martín

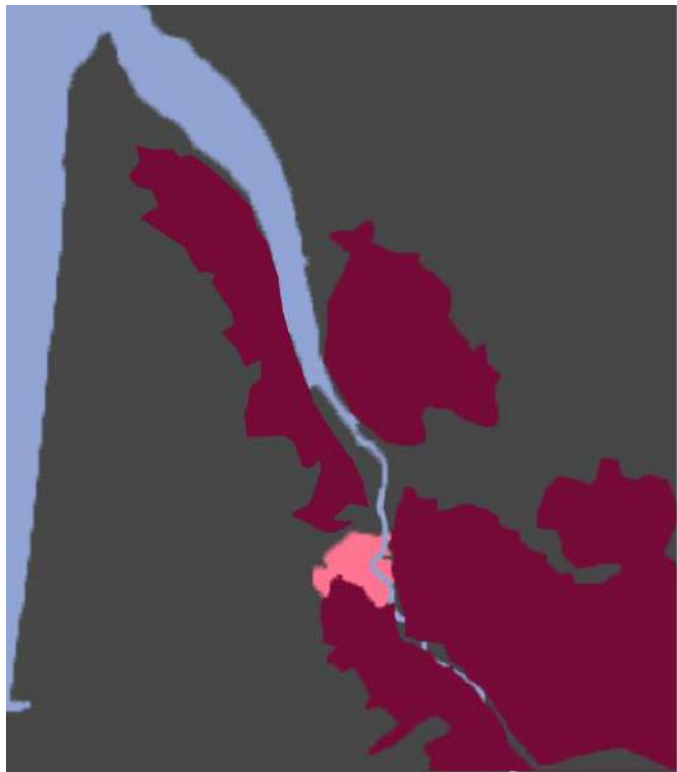


FUENTE. Elaboración propia



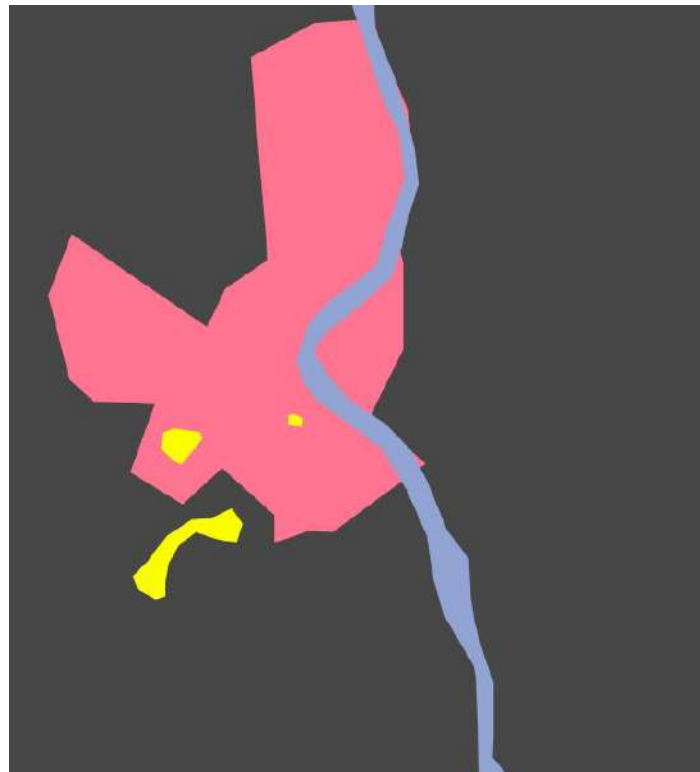
FUENTE. Elaboración propia

Viñedos



FUENTE. Elaboración propia

Universidad



FUENTE. Elaboración propia

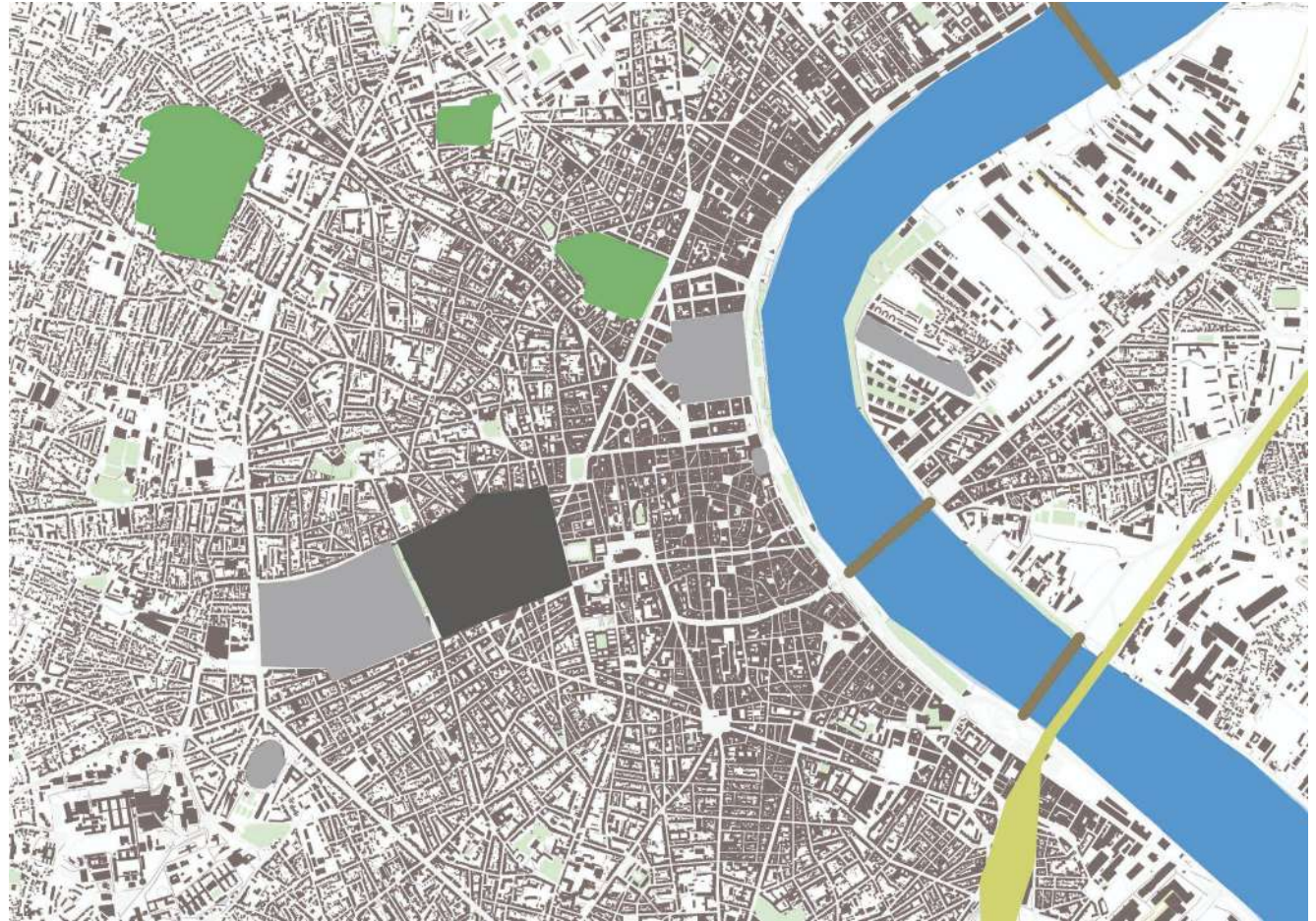
Crecimiento de la ciudad desde 1970 a 1990

Crecimiento de la ciudad desde 1970 a 1990

- Meriadeck
- Quartiere du Grand Parc
- Rue Sainte Catherine
- Bassens y el uso portuario

Proyectos años 70

1. Meriadeck



Proyectos años 70

1. Meriadeck




Proyectos años 70

1. Meriadeck



1969



1977

FUENTE. Elaboración propia

Proyectos años 70

1. Meriadeck



FUENTE. Elaboración propia



FUENTE. Volare Magazine



FUENTE. Invisible Burdeos



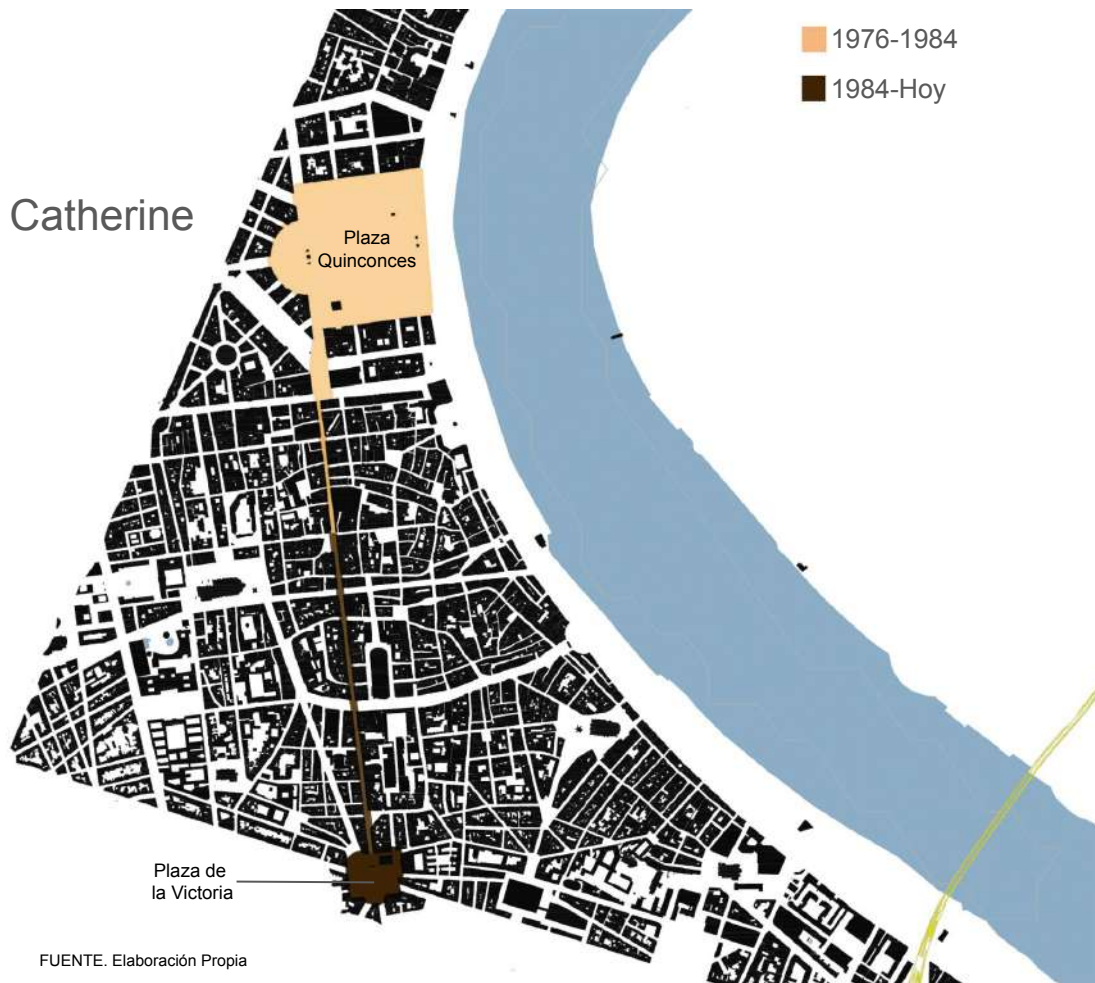
FUENTE. Meriadeck free



FUENTE. Google Earth

Proyectos años 80

1. Peatonalización Rue Sainte Catherine



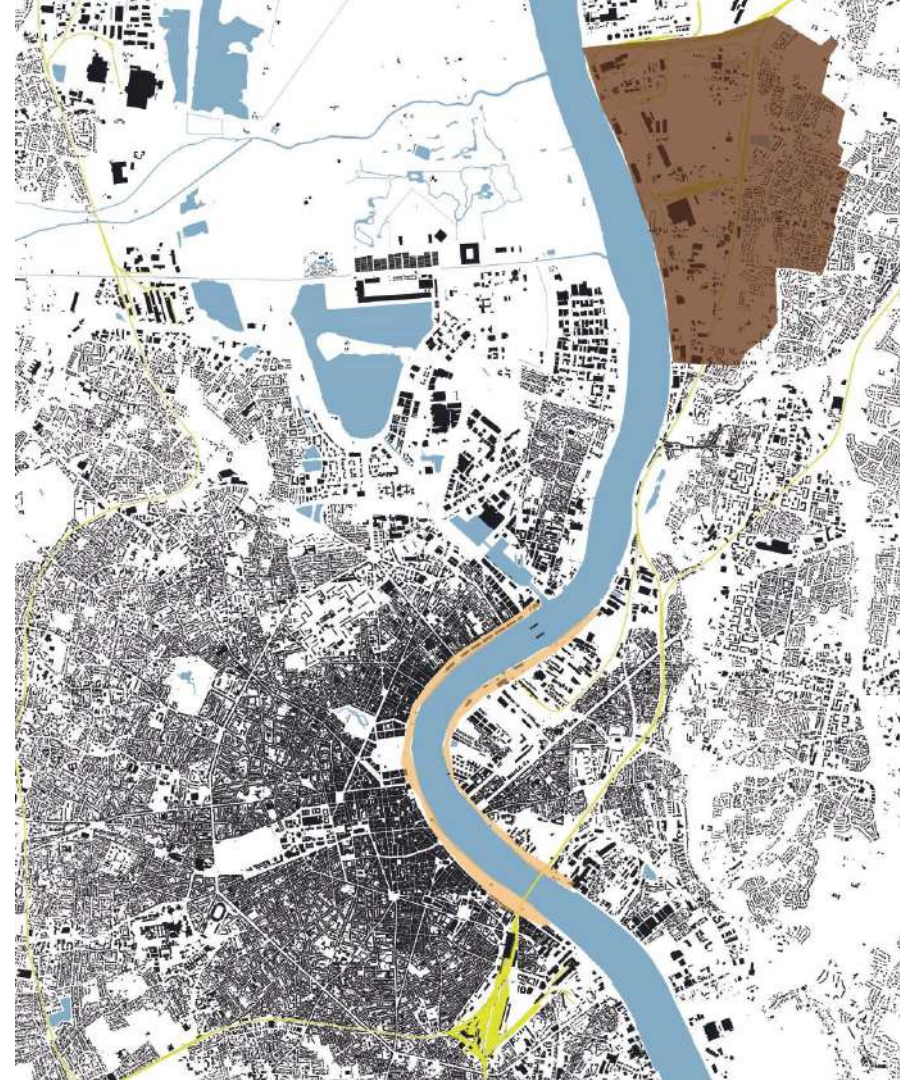
FUENTE. Elaboración Propia

Proyectos años 80

2. Reorganización portuaria hacia Bassens



FUENTE. Un air de Bordeaux



FUENTE. Elaboración Propia

Proyectos años 80

2. Reorganización portuaria hacia Bassens



1966



1978



1989

Crecimiento de la ciudad desde 1990 a 2010

Crecimiento de la ciudad desde 1990 a 2010

- Desarrollo de “Los Quais”
 - Evolución del tranvía
- Crecimiento en La Bastide

Los muelles del Garona




FUENTE. Hugo d'Alesi, *Aerial view of Bordeaux*, 1899, lithography. Archives of Bordeaux métropole



FUENTE. Pierre Lacour, 1804, Bordeaux Musée des Beaux-Arts

FUENTE. Michel Corajoud, *Présentation du projet*, 1999-2000

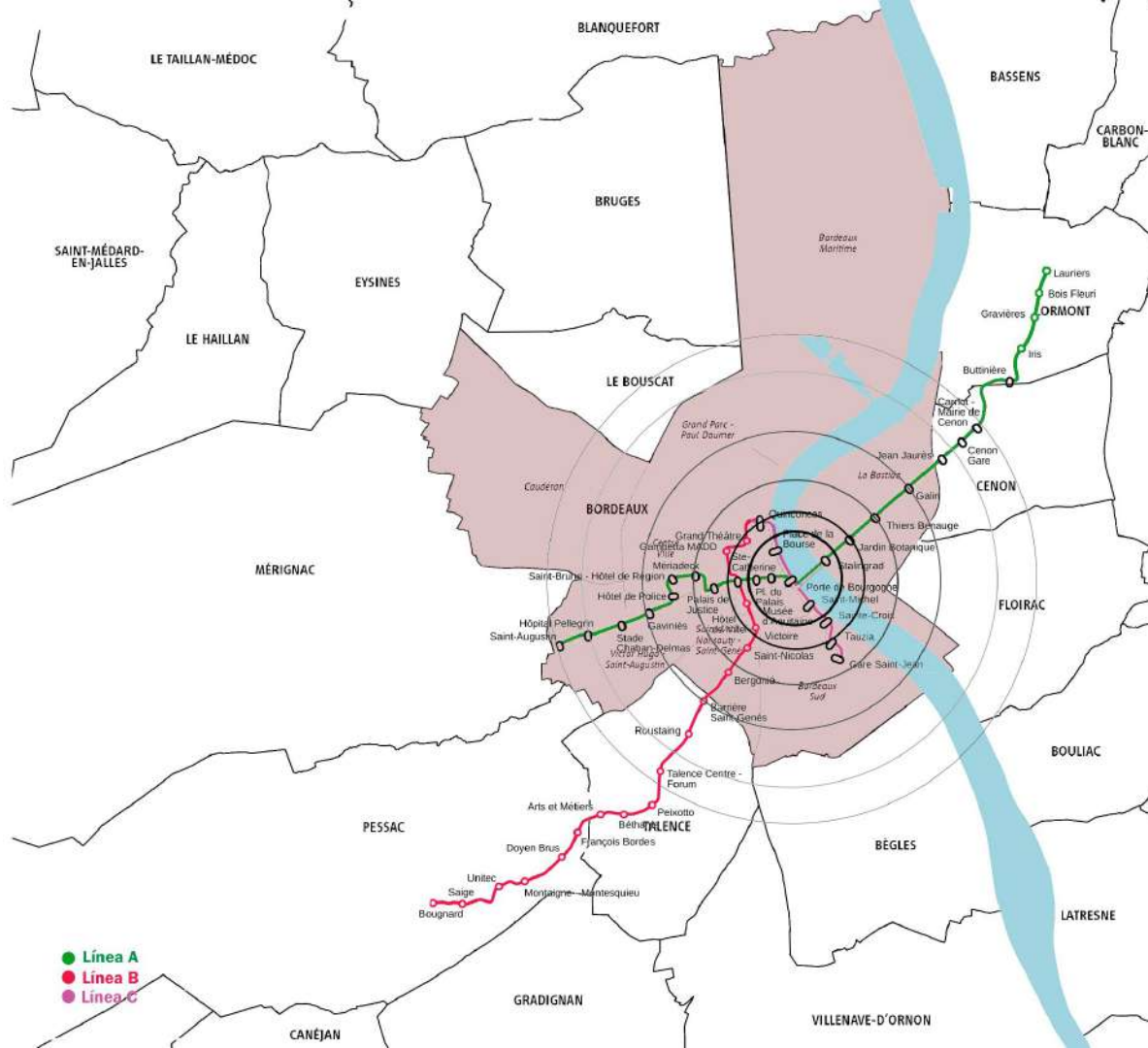


Devolver la ciudad al río



FUENTE. Michel Corajoud, *Projet d'aménagement des quais Rive Gauche de la Garonne*, 1999-2000

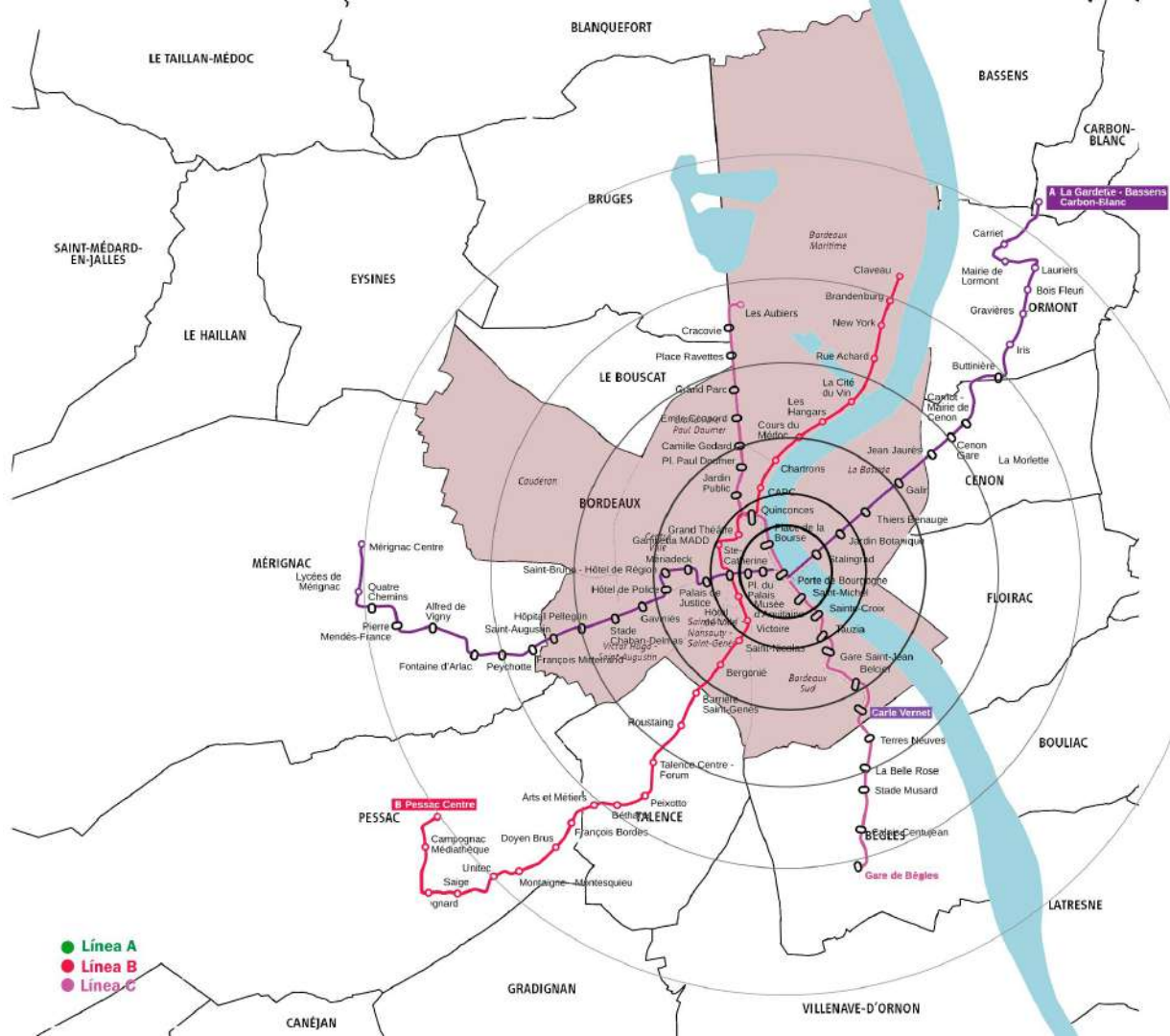




Evolución del tranvía

Fuente: Transports Bourdeaux Métropole y modificación propia

Fase 1 (2000 - 2005)



Evolución del tranvía

Fuente: Transports Bourdeaux Métropole y modificación propia


Fase 2 (2006 - 2008)

Fuente: Transports Bourdeaux Métropole y modificación propia


FUENTE. Ortofoto Google Earth Burdeos, actualidad



FUENTE. Photogenic models - Landscape theory



FUENTE. VinoFamily - Flickr Photos





FUENTE. Burdeos Turismo. Nicoles Duffaure



FUENTE. Shutterstock. Tiny Giant



FUENTE. Google Earth, Burdeos, actualidad

Últimos proyectos en Burdeos: Burdeos 2030

Últimos proyectos en Burdeos: Burdeos 2030

- Euratlantique
- Bassins à flot
- Bastide Niel

Últimos proyectos en Burdeos: Burdeos 2030

Fuente: Elaboración propia

1. Euratlantique



Últimos proyectos en Burdeos: Burdeos 2030

1. Euratlantique



Últimos proyectos en Burdeos: Burdeos 2030

1. Euratlantique



Fotografía por Maxime Delvaux.

Últimos proyectos en Burdeos: Burdeos 2030

1. Euratlantique

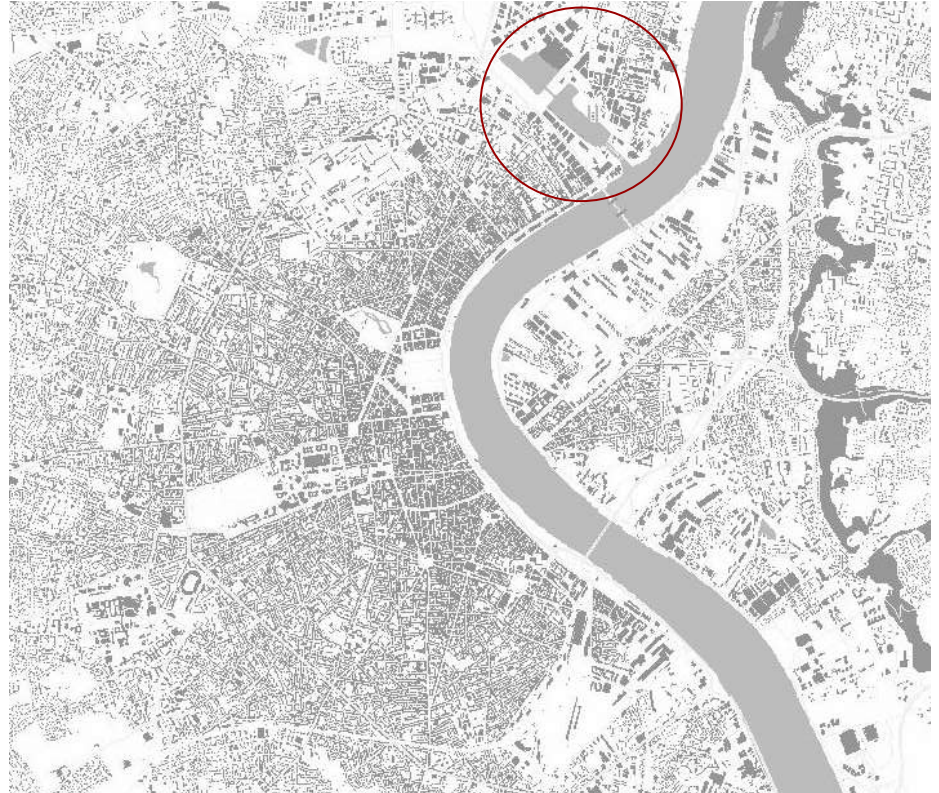
Proyecto OMA: Puente Simone Veil



Últimos proyectos en Burdeos: Burdeos 2030

Fuente: Elaboración propia

2. Bassins à flot 2014



Últimos proyectos en Burdeos: Burdeos 2030

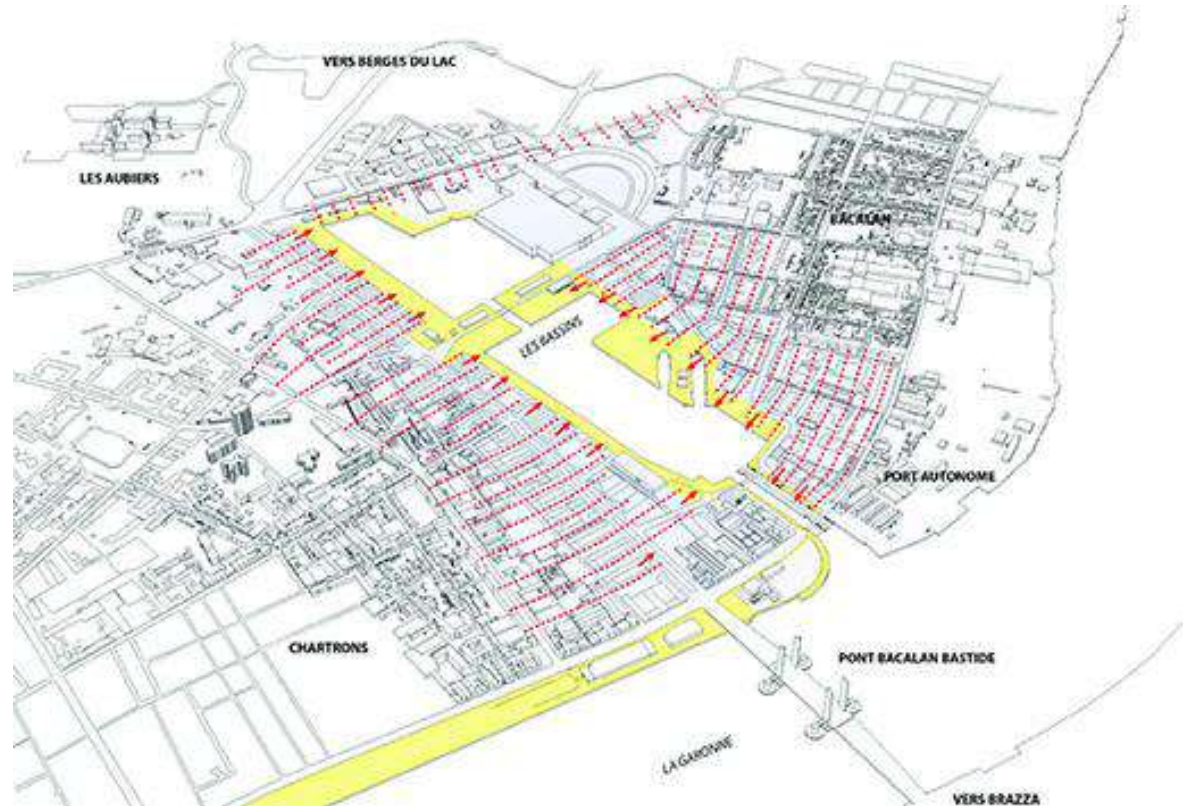
2. Bassins à flot 2014



Fuente: ANMA

Últimos proyectos en Burdeos: Burdeos 2030

2. Bassins à flot 2014

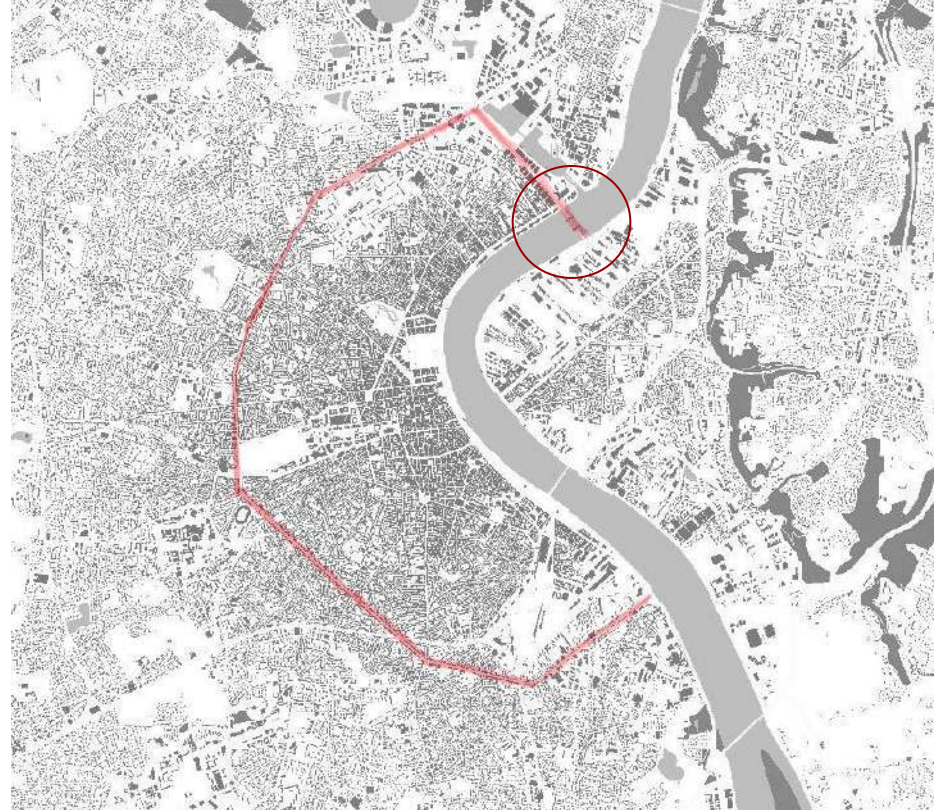


Fuente: ANMA

Últimos proyectos en Burdeos: Burdeos 2030

Fuente: Elaboración propia

2. Bassins à flot 2014



Últimos proyectos en Burdeos: Burdeos 2030

2. Bassins à flot 2014



Fuente: ANMA

Últimos proyectos en Burdeos: Burdeos 2030

2. Bassins à flot 2014



Últimos proyectos en Burdeos: Burdeos 2030

Fuente: Elaboración propia

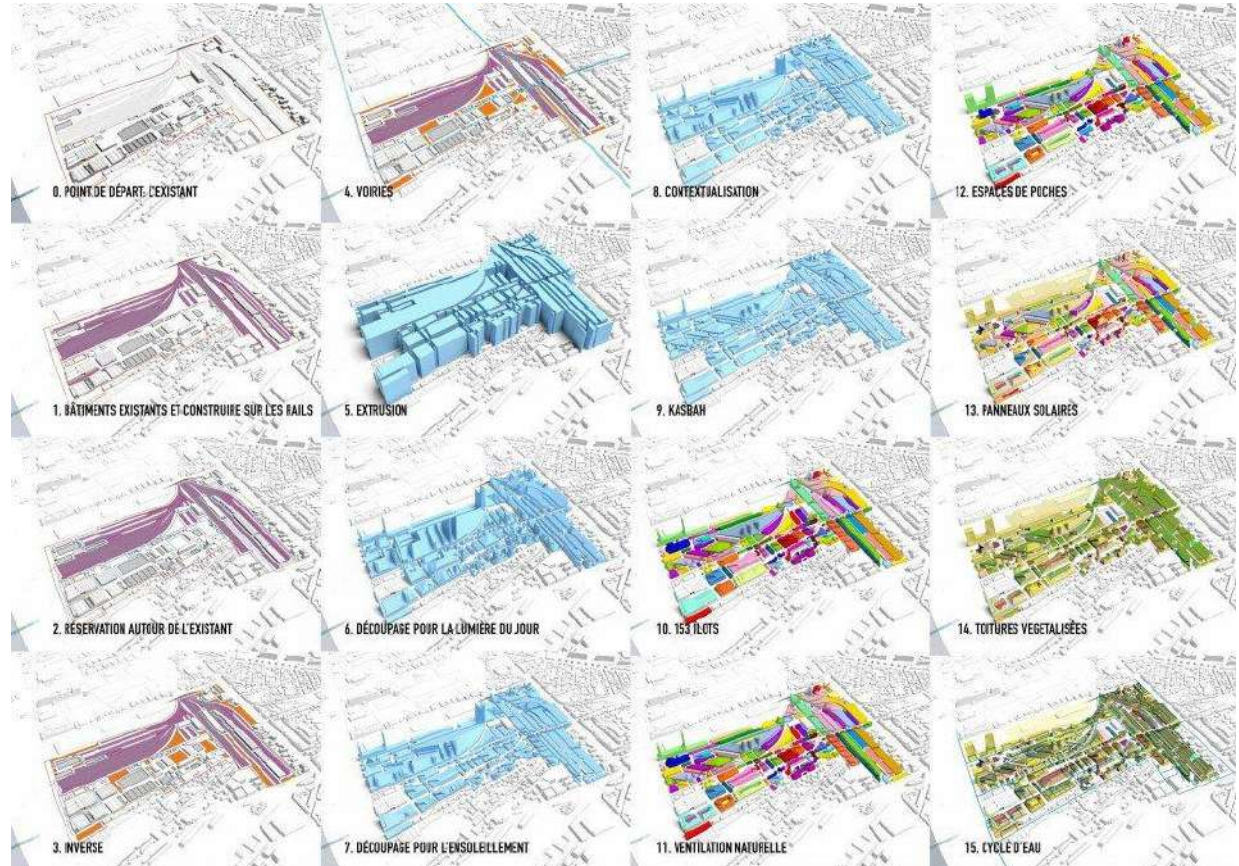
3. Le Bastide Niel



Últimos proyectos en Burdeos: Burdeos 2030

Fuente: Memoria MVRDV

3. Le Bastide Niel



Últimos proyectos en Burdeos: Burdeos 2030

Fuente: Memoria MVRDV

3. Le Bastide Niel



BURDEOS

Evolución desde los años 70 hasta la actualidad

BURDEOS

Evolución desde los años 70 hasta la actualidad

Paola Cárdenas Rodríguez | Ángela Sánchez Muñoz | Mariano Salas Martín