

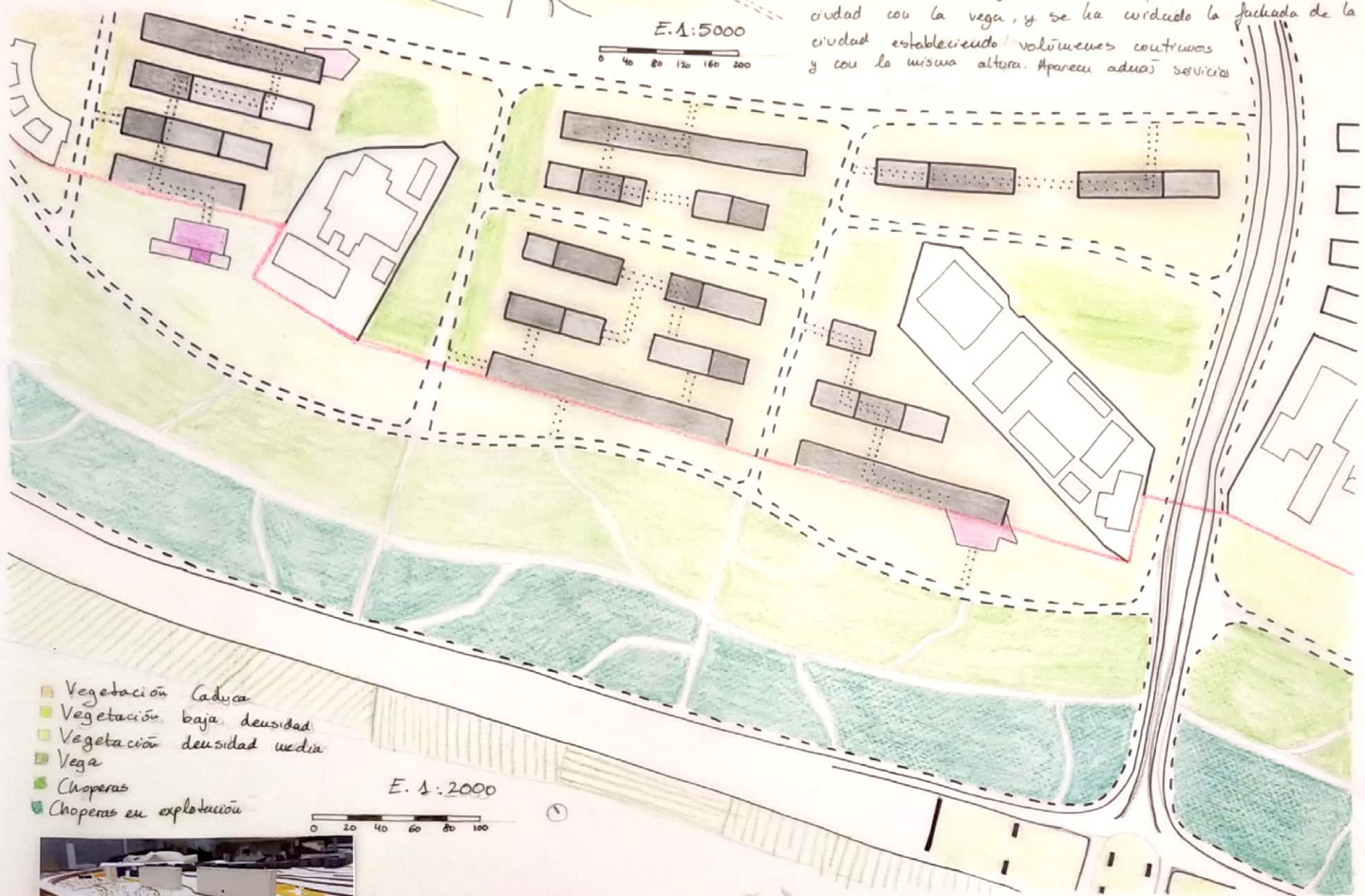
Proyecto grupal

Esquema de viario y densidad de vegetación

E. 1:10000



El proyecto plantea la ampliación de viviendas en relación a la naturaleza. Para ello se han cualificado la mayor parte de las vías con carácter peatonal y acceso para servicios de emergencias, se han creado ejes verdes que comunican la ciudad con la vega, y se ha unificado la fachada de la ciudad estableciendo volúmenes continuos y con la misma altura. Aparecen además servicios

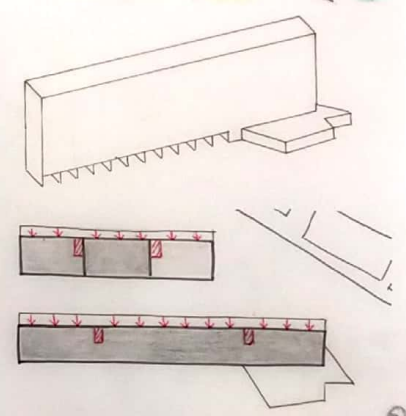
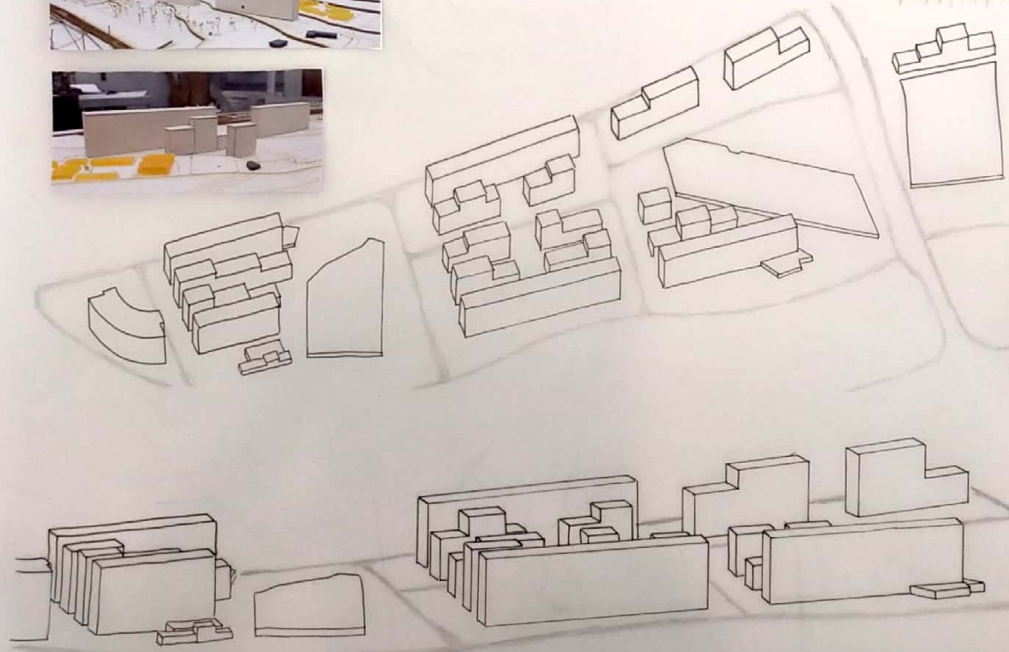
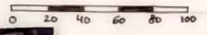


E. 1:5000



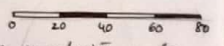
- Vegetación Caduca
- Vegetación baja densidad
- Vegetación densidad media
- Vega
- Choperas
- Choperas en explotación

E. 1:2000



Detalle edificaciones

E. 1:1500



La vegetación se dispone en relación a las viviendas y a la vega; por ello en la zona residencial la vegetación es caduca, y va aumentando la densidad hasta alcanzar la zona de choperas, que en la parte inferior son choperas de explotación por lo que alternarán periodos con vegetación y sin ella.

Referencias: Sant Andreu - Manuel de la Sola Morales / Choperas de Santa Fe / Villa Olímpica, Roma.

Urbanismo 1. Grupo A.  
Elena González Ruiz