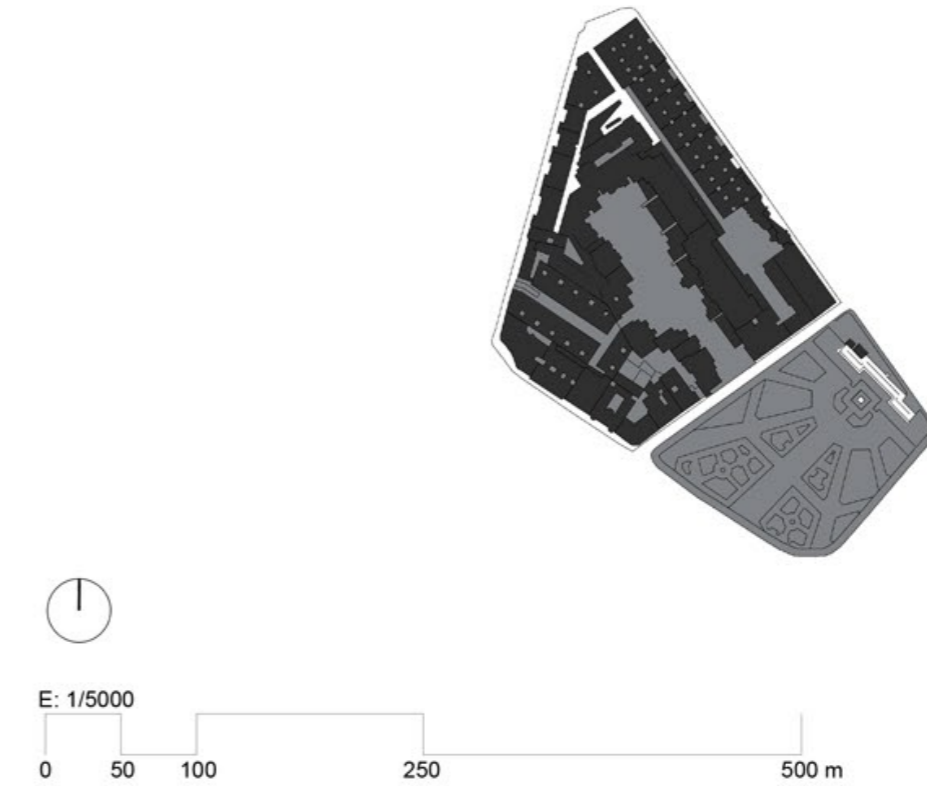
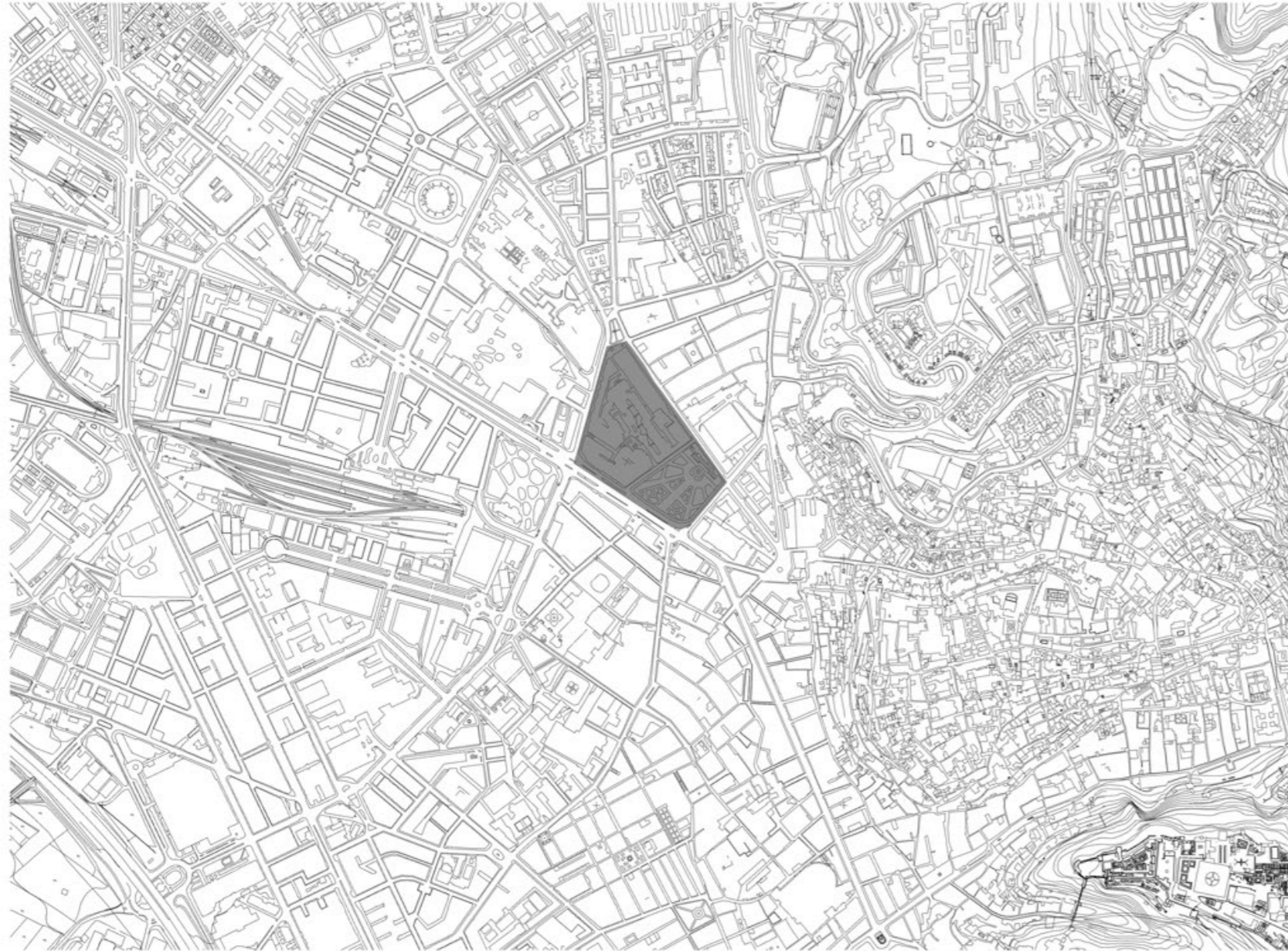
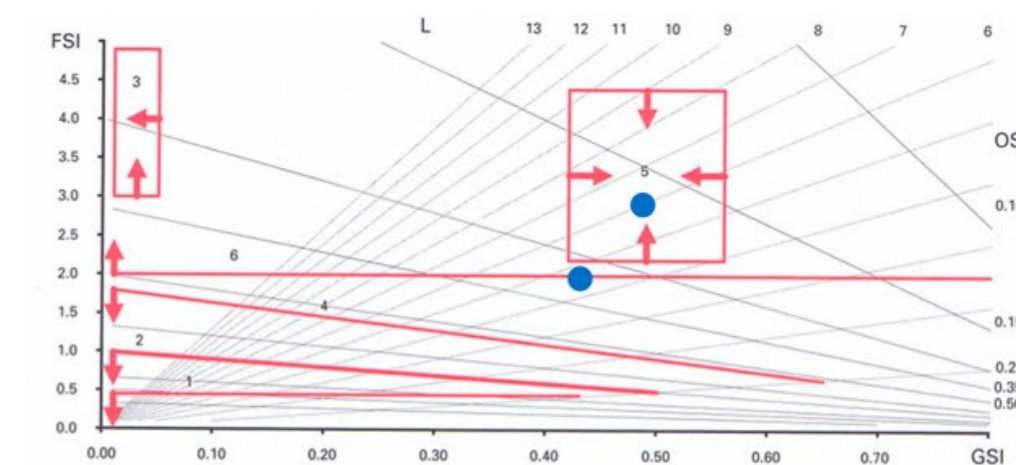
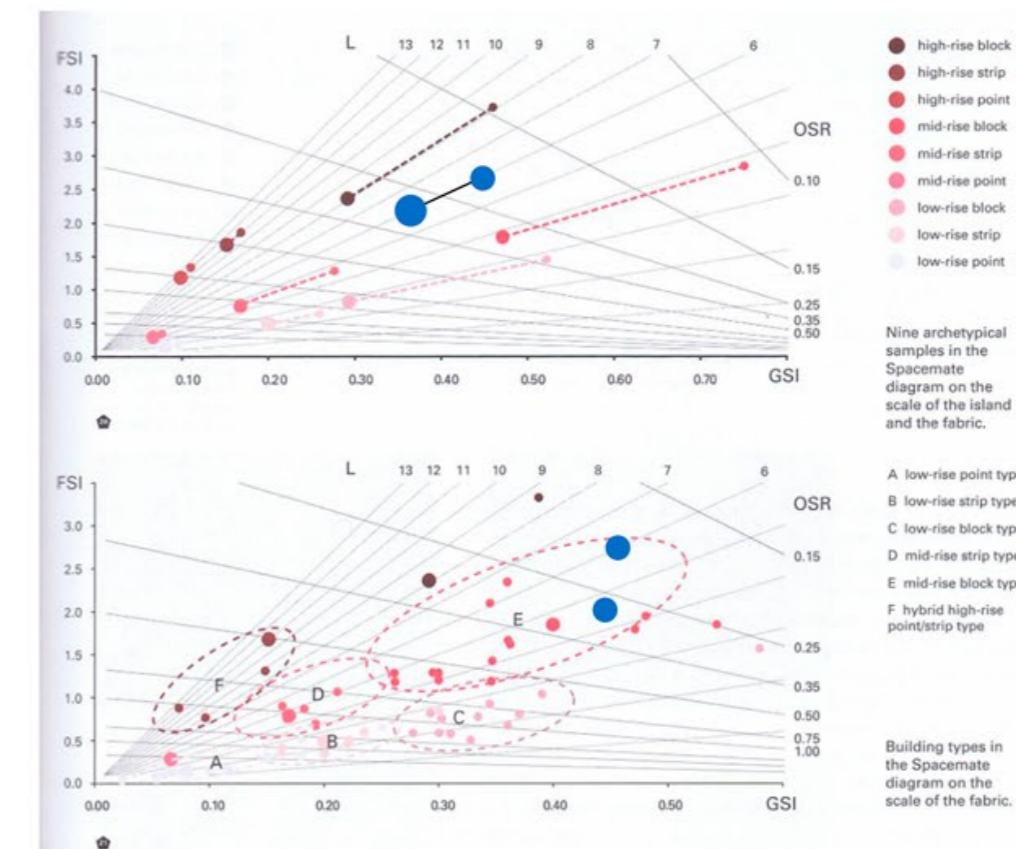


# SAN ILDEFONSO GRANADA, ESPAÑA

San Ildefonso es un barrio de Granada, España, que pertenecía al distrito Albaicín pero que actualmente pertenece al distrito Beiro. Está situado en la zona central de la ciudad, en la ladera de la colina del Albaicín que mira a Granada. SI miramos atrás en el tiempo, nos encontramos con un barrio extramuros bajo la Alcazaba Qadima, uno de los centros del poder zirí y nazarí. Antaño, esta zona era una de las que mejor conservaba la estructura urbana islámica, con sus placetas, cobertizos y casas de paso, tal y como siguen recordando algunos mayores del lugar. Los puntos de mayor interés del barrio son: la Iglesia de San Ildefonso, los jardines del Triunfo y el Hospital Real.



Superficie de Tejido (A: Base Land Area)	5,57 ha
Edificabilidad (FSI: Floor Space Index)	2,74
Ocupación (GSI: Group Space Index)	0,45
Relación Espacio Público (OSR: Open Space Index)	0,2
Altura Media (L: Layers)	6
Densidad de Red (N: Network Density)	0,0175 1/m
Amplitud de malla (w: mesh width)	117,64 m
Calibre de malla (b: profile width)	36,77 m
Tara (T: Tare)	54%



## San Ildefonso

Se adapta a la doctrina de Jacobs acercándose a la de Lozano y según el gráfico el barrio se clasifica entre mid-rise block y high-rise block, encontrándose en el grupo F, que es mid-rise block type. El barrio denota una clara presencia de bloques de media/alta altura.