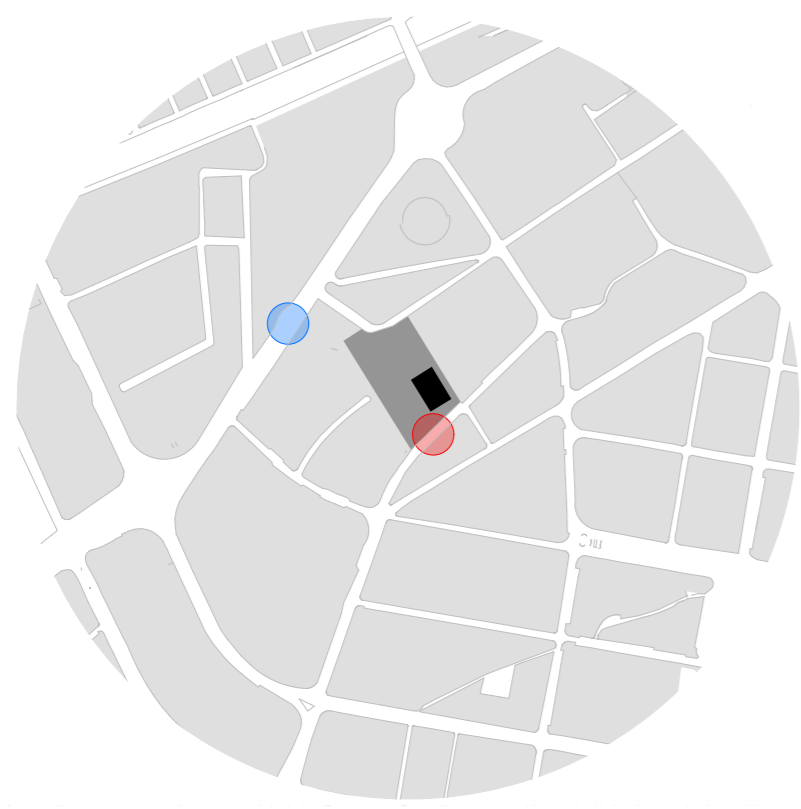


PARQUE DE LAS INFANTAS AVENIDA DE DÍLAR



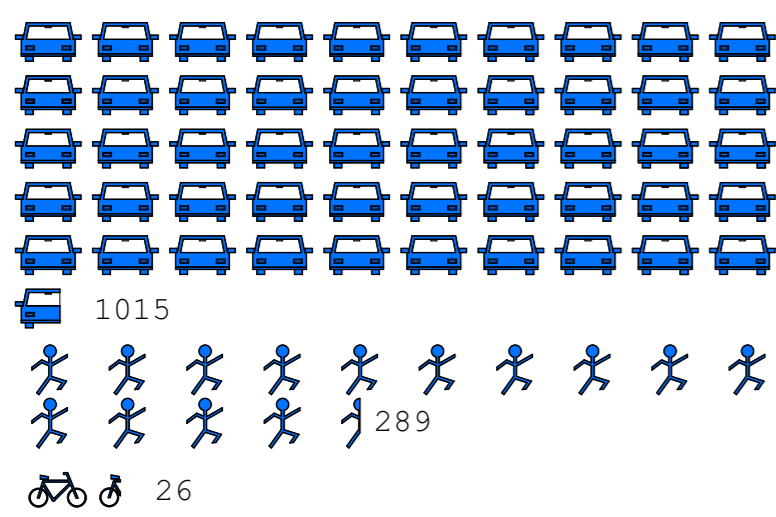
ecología



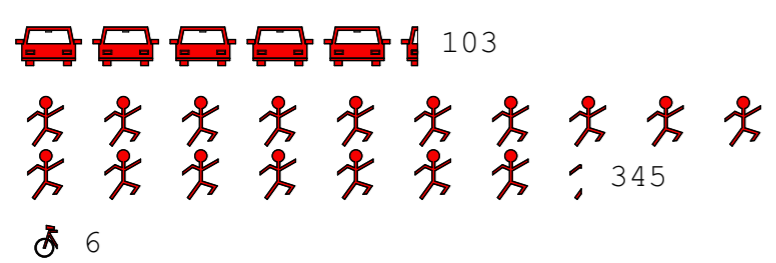

punto de máxima
tensión

puerta del
colegio


8:45 h - 9:15 h



10:00 h - 10:30 h



masa arbórea



31261 m²

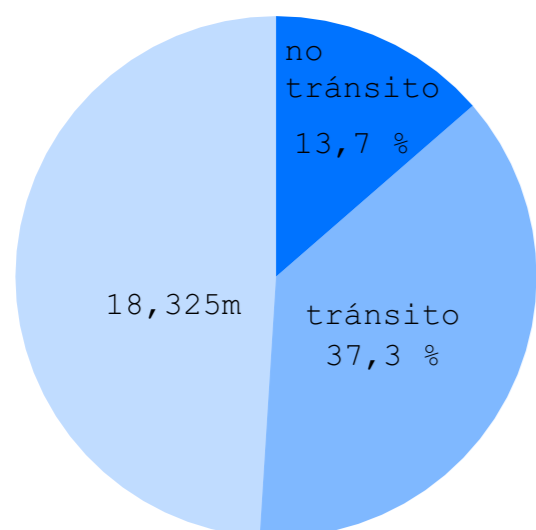
pavimento permeable



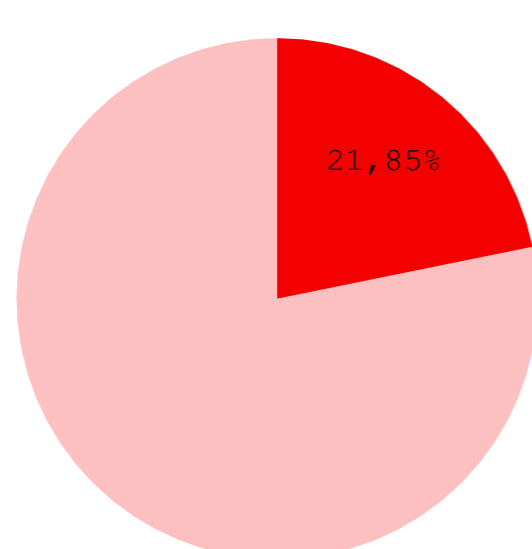
15561 m²

formas del suelo y uso


superficie exclusivo de
los peatones
en relación a la superficie total



superficie exculisvo de
los vehiculos a motor
en relación a la superficie total

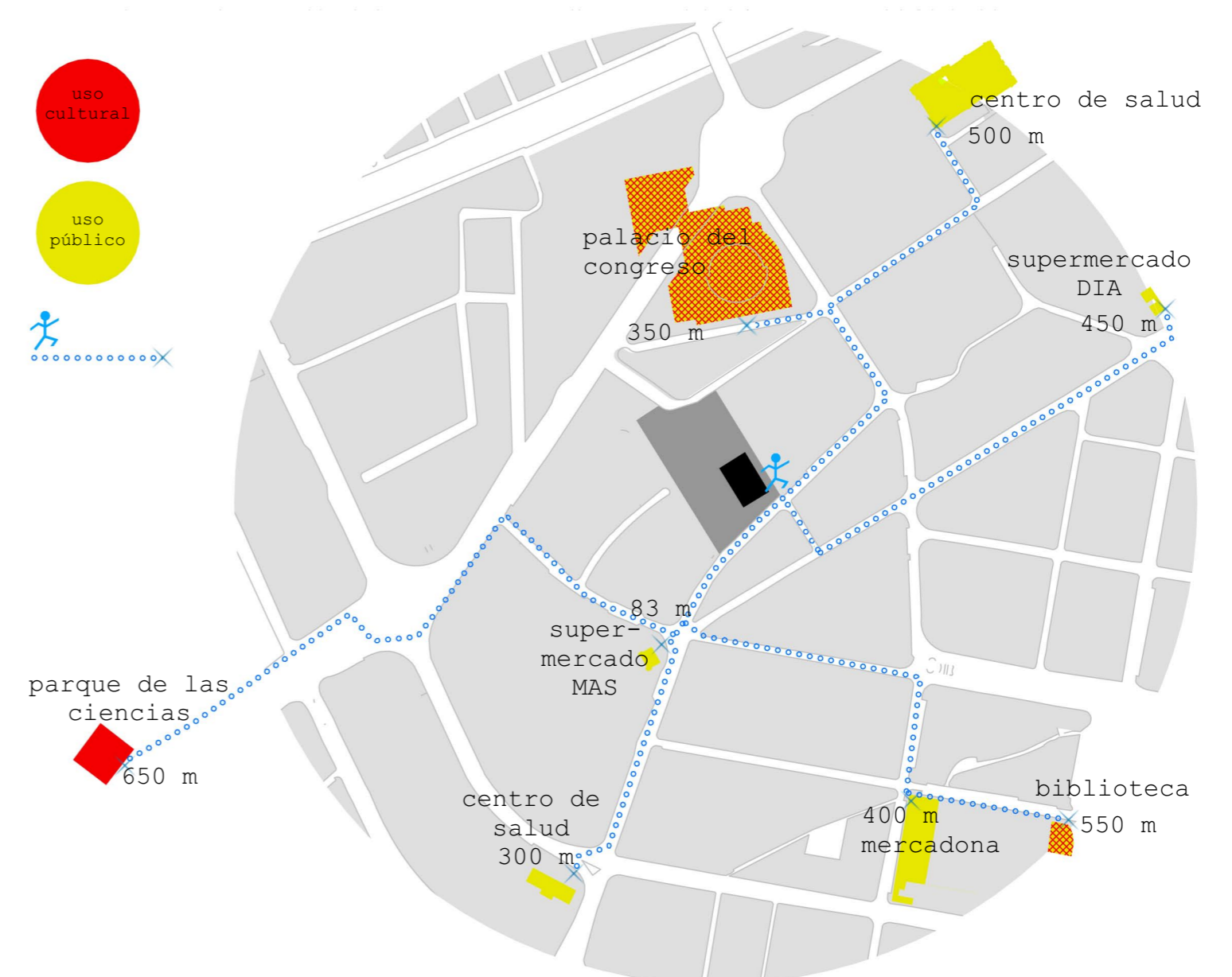


anchura media de las calles



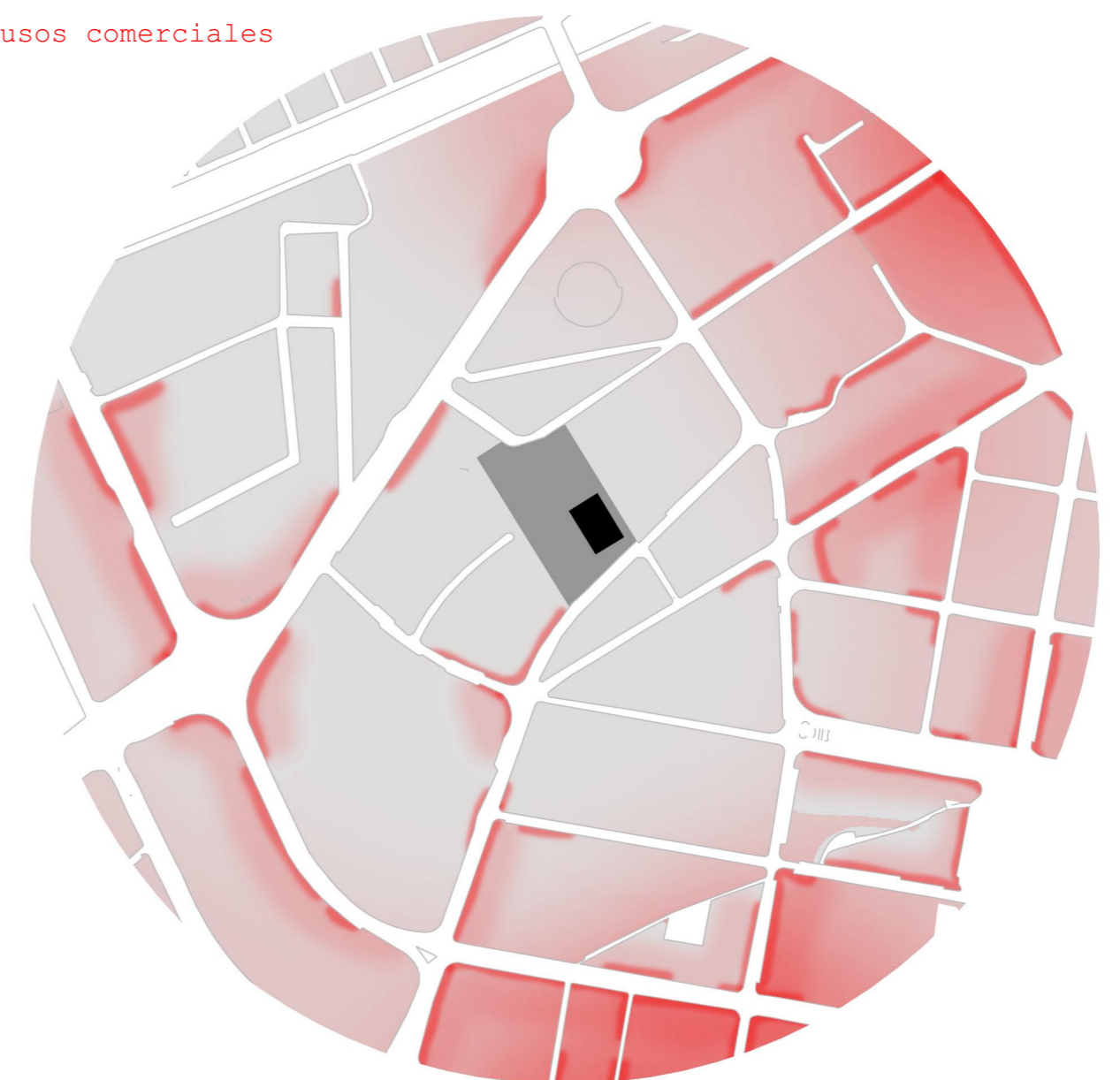
18,325 m

percepción ambiental y social



economía

usos comerciales



histórico y cultural

fachada con uso cultural,
asociativo o religiosos
en relación a todas las fachadas

