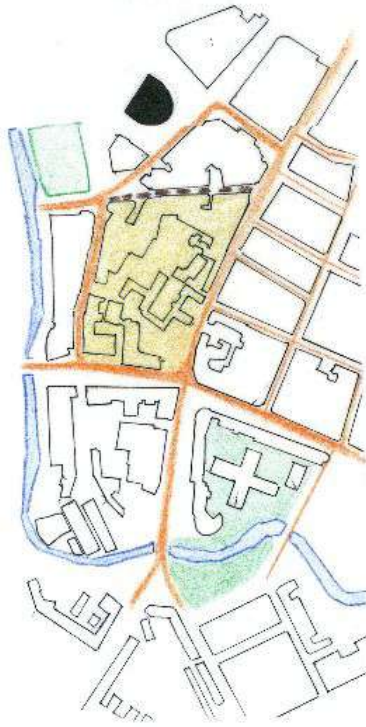


OSLO. 2. ESTRATEGIA Y AVANCE DE PROYECTO

ESTADO ACTUAL:

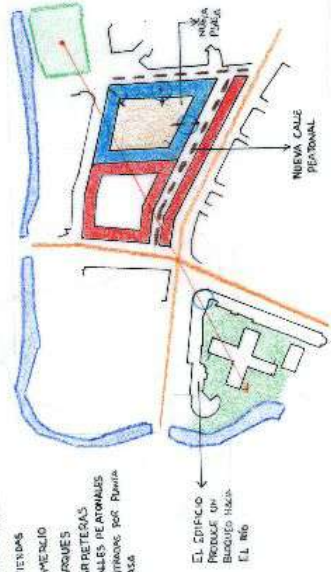
- RÍO
- CARRETERAS
- CALLE PEATONAL
- EDIFICIO ANGULAR
- ZONAS DE INTERVENCIÓN
- ZONAS VERDES DE INTERÉS



REESTRUCTURACIÓN DE LA PARCELA

ACTUALMENTE EN LA PARCELA ENCONTRAMOS EDIFICACIONES CON DIFERENTES USOS, PERO DEBIDO A SU DISTRIBUCIÓN, NO AVANZA A LA CIUDAD Y SE VE COMO UN GRAN ESPACIO SIN DESARROLLO.

- VIVIENDAS
- COMERCIO
- PARQUES
- CARRETERAS
- CALLES PEATONALES
- ENTRENOS POR PARRA
- BASA



EL EDIFICIO PRODUCE UN BARRIO HACIA EL RÍO

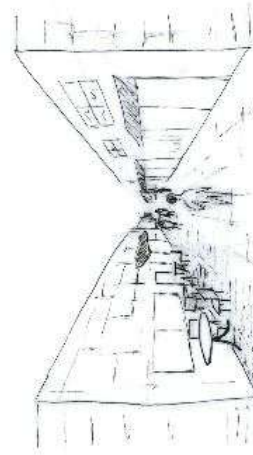
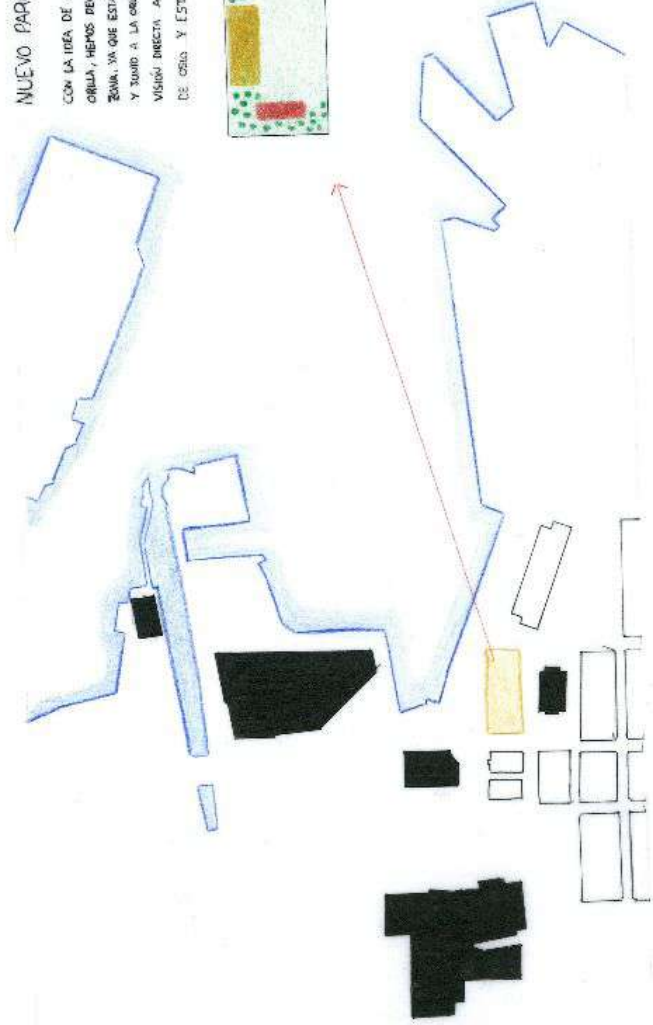
NUEVA CALLE PEATONAL

NUEVO PARQUE EN OSLO

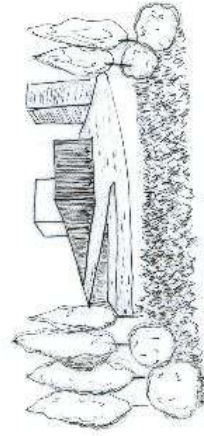
CON LA IDEA DE ABRIR A LA POBLACIÓN A LA CIUDAD, HEMOS DECIDIDO CREAR UN PARQUE EN ESTA ZONA. YA QUE ESTA ZONA DE EDIFICIOS ANGULARES Y LEJOS A LA OBRERA DE OSLO. ESTE PARQUE TENDRÁ VISIÓN DIRECTA A LA ÓPERA, MUSEO MUNCH, BIBLIOTECA DE OSLO Y ESTACIÓN DE FERROCARRIL.



- ESPACIO PARA MÓVILES ACTIVACIONES
- PARQUE INFANTIL



VISTA NUEVA CALLE PEATONAL



VISTA HACIA LA CIUDAD Y MUSEO MUNCH DESDE EL NUEVO PARQUE