

ABRIENDO A LA VEGA

Imaginaciudades 15-16


Urbanismo II

CORSINI Thomas CATINAUD Julie

- EDIFICIO PUBLICO
- VIVIENDA COLECTIVA
- VIVIENDA UNIFAMILIAR
- EJE VERDE
- PARQUE URBANO
- HUERTO PRIVADO
- PASEO PEATON Y CARRIL BICI



PLANO DE INTERVENCIÓN
esc 1:2 000



RELACION TOPOGRAFIA/EDIFICACION



RELACION PROYECTO/VEGETACION



RELACION VIAS/CALLES PEATONALES

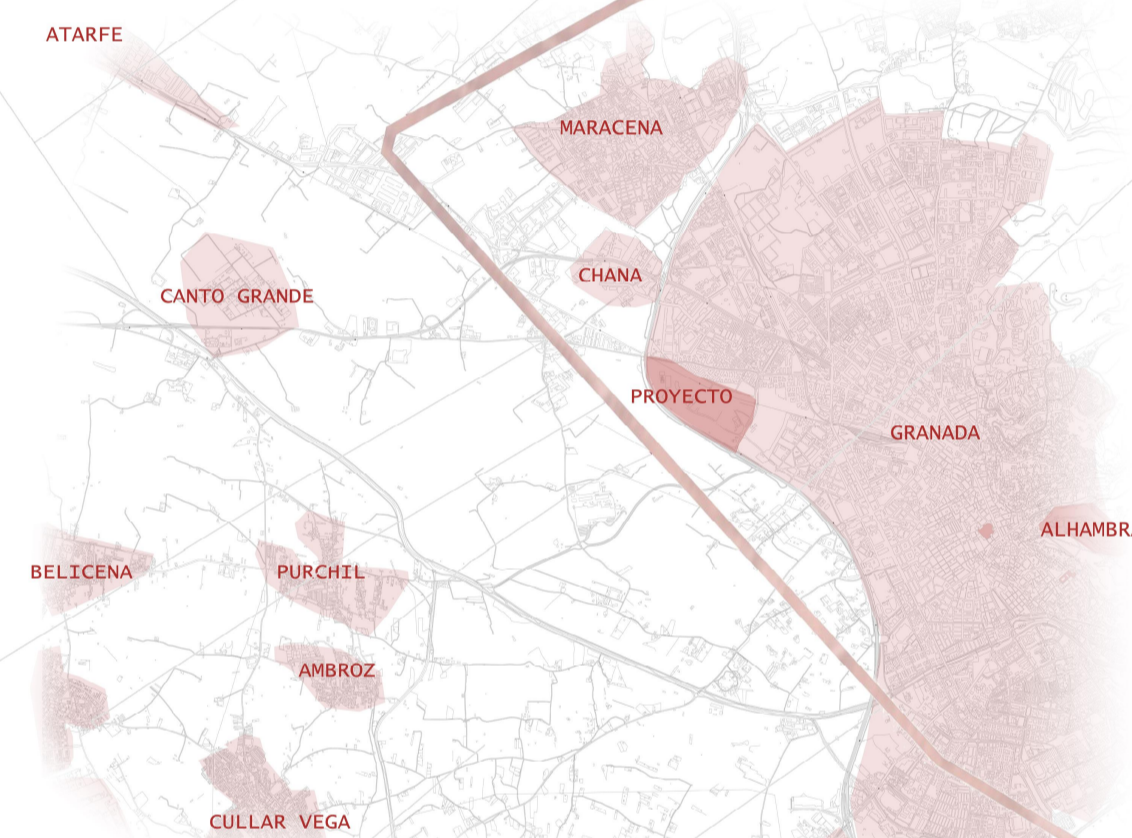


CALLES PEATONALES CALLES AUTOVIA


EL PROYECTO TRATA DE LA RECUPERACION DE UN ESPACIO ABANDONADO, ENCERRADO ENTRE LAS VIAS DE FERROCARRIL Y LA AUTOVIA. SE DESCOMPONE EN TRES EJES QUE VAN DE LA CIUDAD HASTA LA VEGA DE MANERA CONTINUA INCLUYENDO EL TREN EN SU DESARROLLO.

A PARTIR DE UN EJE COMERCIANTE QUE RELACIONA DIRECTAMENTE LA CIUDAD EXISTENTE Y LA VEGA, LAS OPERACIONES DE VIVIENDA SE DESAROLLAN EN LA DIRECCION PERPENDICULAR, ACOMPAÑADAS DE PROGRAMAS DE EDIFICIOS PUBLICOS.

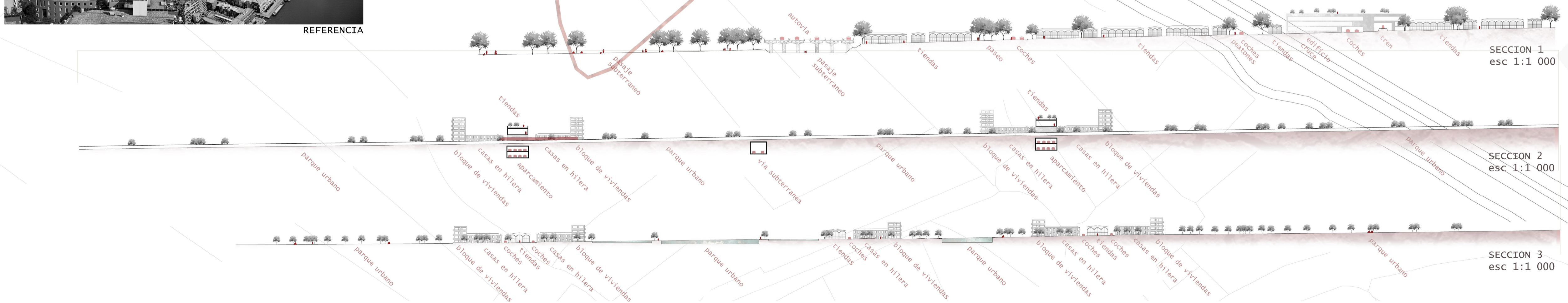
EN ESTE PROYECTO LAS FRONTERAS, COMO LA LINEA DE FERROCARRIL O LA AUTOVIA, SE SOBREPASAN GRACIAS A PASAJES SUBTERRANEOS O PASEOS ELEVADOS.



PLANO DE SITUACION



REFERENCIA



SECCION 1
esc 1:1 000

SECCION 2
esc 1:1 000

SECCION 3
esc 1:1 000