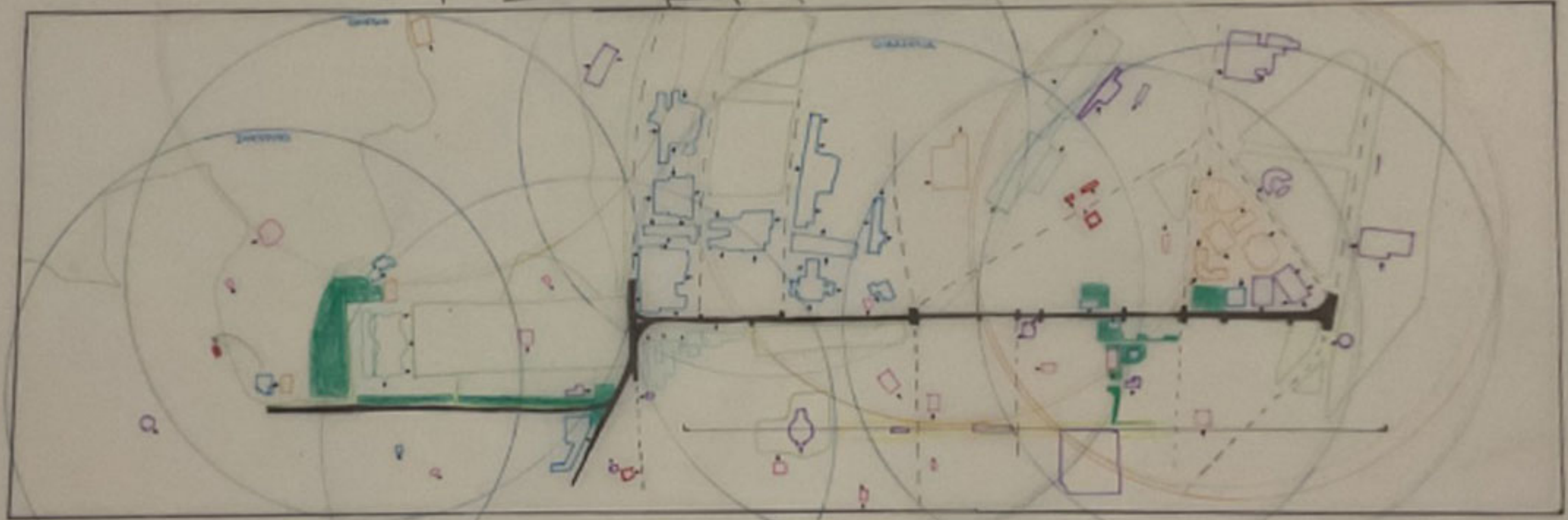



EN LA ZONA MÁS CERCANA A LA MUERLA RESTAURAR  
 UNOS DE LOS EDIFICIOS EDUCATIVOS DE LA ZONA,  
 PARA ELLO SE UTILIZA PARTE DEL CEMENTERIO QUE  
 SE ENCUENTRA INUTILIZADO Y SE REALIZA UN GRAN  
 PASEO EN LA ZONA MÁS ALTA DE LA CIUDAD.  
 ADICIONAL EN ESTA ZONA SE PROPONE RECONSTRUIR UN  
 EDIFICIO RELIGIOSO QUE SE ENCUENTRA  
 ABANDONADO, Y OTORGARLE UN NUEVO  
 USO, COMO UN CENTRO (HUB) PARA EL  
 DISTRITO DE LOS HABITANTES DE LA ZONA.

TODAS ESTAS ZONAS SERÁN PARA  
 ENRIQUECER LA ZONA Y EL DISTRITO  
 DE TODOS LOS CIUDADANOS


EN LA ZONA DE LA COSTA SE RECONSTRUYE LA ZONA DE ZONAS  
 VERDES Y PÚBLICAS (LA ZONA AQUÍ TIENE UNA MAYOR DENSIDAD).  
 COMO EN ESTA ZONA LOS EDIFICIOS EDUCATIVOS SE ENCUENTRAN  
 CERCA ENTRE ELLOS, PROPONEMOS REALIZAR NUEVOS ESPACIOS  
 VERDES, PARA LOS UTILIZAMOS ESPACIOS PÚBLICOS EXISTENTES  
 CON UNA RECONSTRUCCIÓN Y CREAR UNOS NUEVOS.  
 SE PROPONE TAMBIÉN REDUCIR LA PRESIÓN DEL TRÁFICO  
 Y APROVECHAR UN CANAL PEATONAL EXISTENTE CERCANO  
 AL PUERTO (COMPLETAR DISTINTOS USOS INDIVIDUALES) PARA CONECTAR  
 LAS EDIFICIOS EDUCATIVOS CON EL PUERTO. ESTE RECONSTRUCCIÓN SE HARÁ  
 PENSADO PARA EL PEATÓN.



PROPUESTAS

- PASEO
- ESPACIO RECONSTRUIDO
- NUEVOS ESPACIOS PÚBLICOS

- USO CULTURAL
- USO RELIGIOSO
- USO PLAZAS (ESPACIOS VERDES)
- USO DEPORTIVO
- USO RECREATIVO
- USO EDUCATIVO
- USO ADMINISTRATIVO
- MUSEOS Y ESCUELAS



TESALÓNICA URBANISMO GRUPO A  
 FASE 2: 2.2. USOS  
 DURÁN JIMÉNEZ, MARÍA  
 ORTIZ CARBONERO, CAROLINA