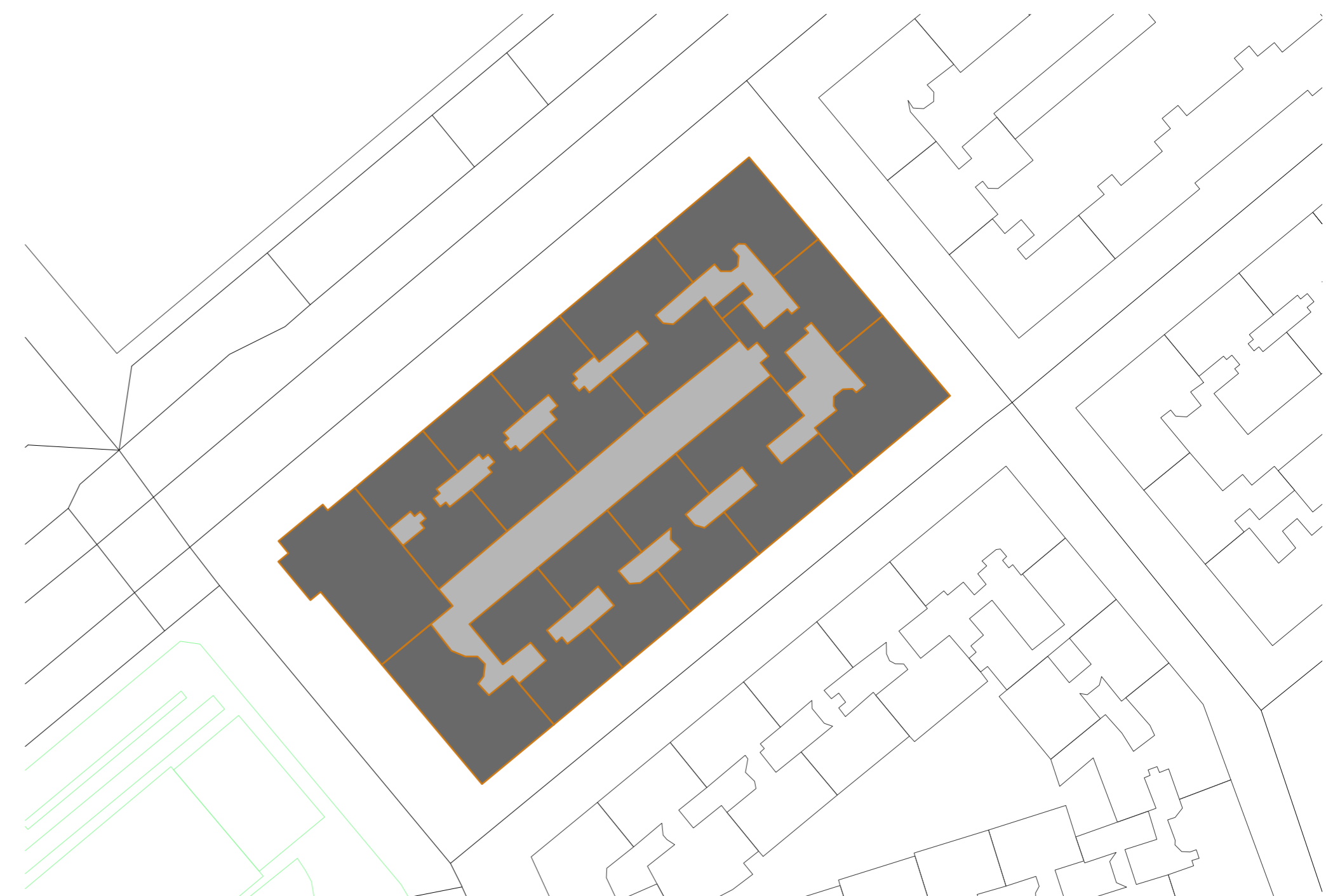
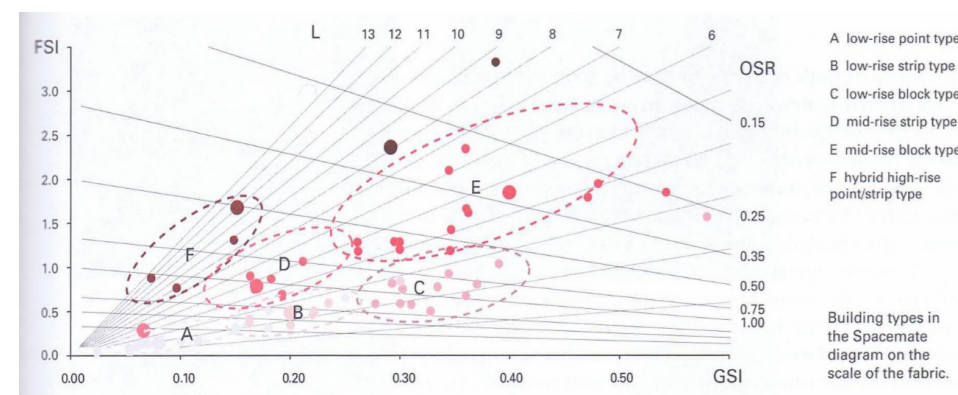
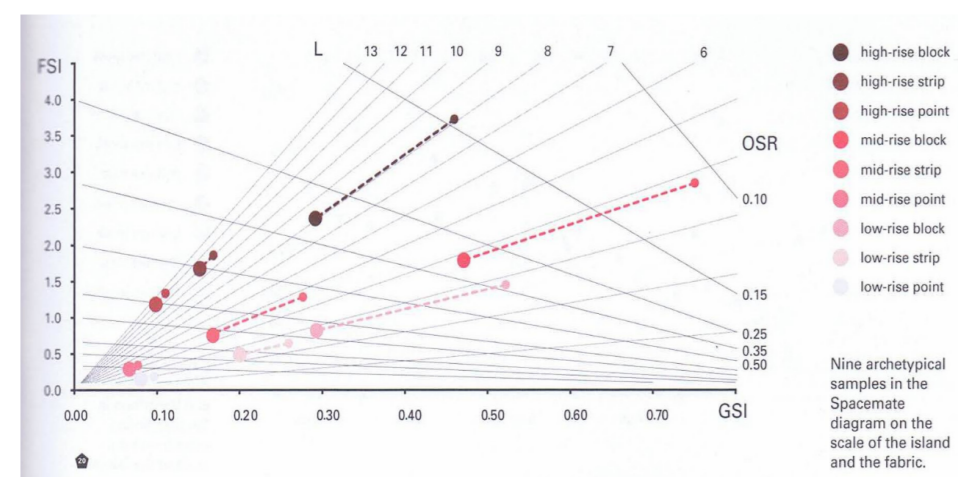


# ANÁLISIS TEJIDOS\_VIENA



## POSICIÓN GEOGRÁFICA\_TJIDO VIENA

Distrito\_LEOPOLDSTADT\_area: 19.72 km<sup>2</sup>  
Barrio\_STUWERVIERTEL



## ANÁLISIS\_ZONA DEL TEJIDO

|                              |                                     |
|------------------------------|-------------------------------------|
| Superficie del tejido_       | 8.10 ha                             |
| Edificabilidad_              | 4.69 m <sup>2</sup> /m <sup>2</sup> |
| Ocupacion_                   | 79%                                 |
| Relación de espacio público_ | 22%                                 |
| Altura media_                | 5.90 m                              |
| Densidad de red_             |                                     |
| Amplitud de malla_           |                                     |
| Calibre de malla_            |                                     |
| Tara_                        |                                     |

E\_1/500

E\_1/100