

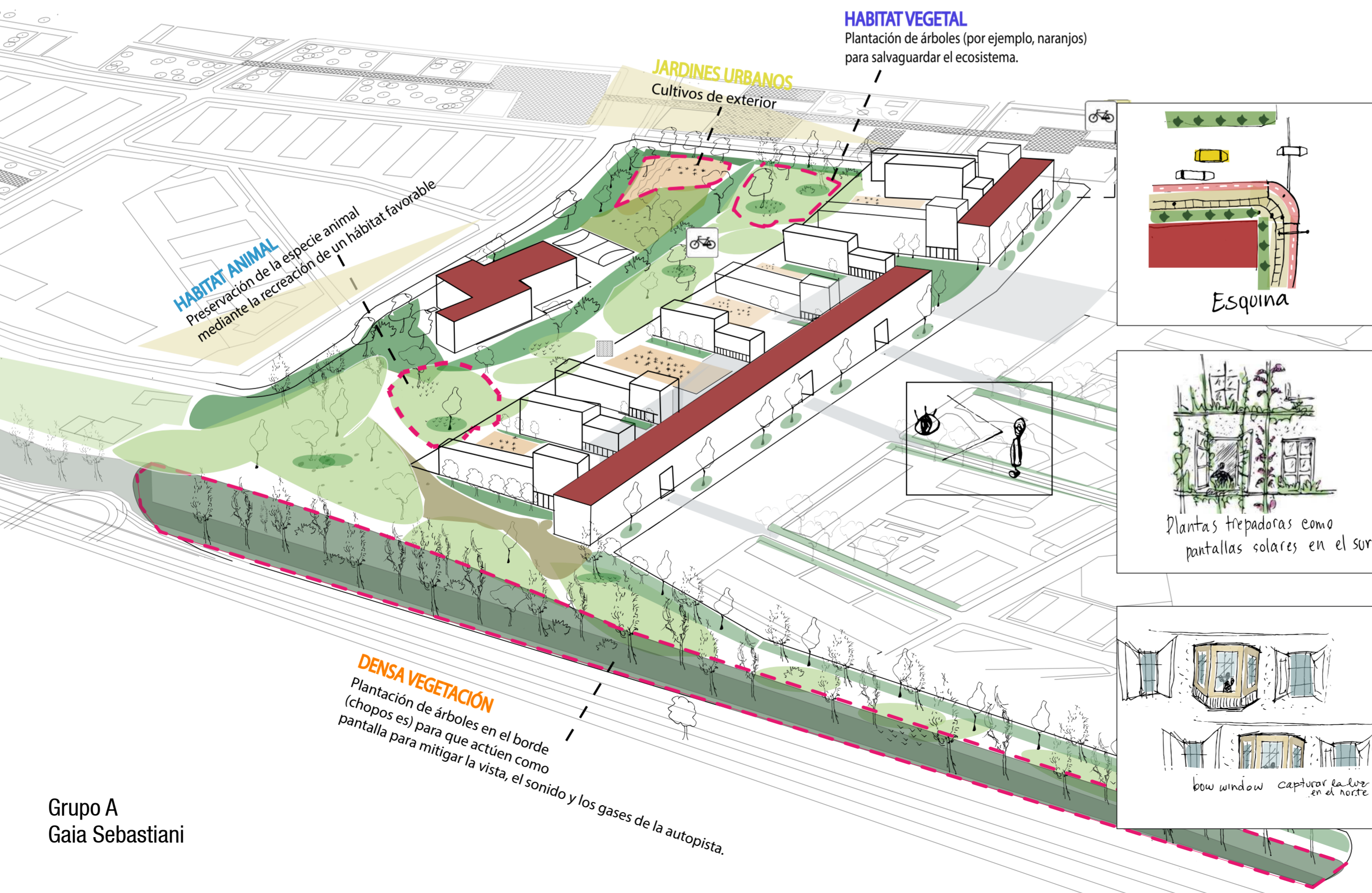
Proyecto urbano y arquitectura

Granada 2050

La propuesta de proyecto contempla la completa uniformidad del parque existente con el hábitat urbano. La idea de la unión de ambos viene impulsada por el deseo de crear un entorno en el que la fauna, la flora y el entorno humano coexistan en completa homogeneidad con una lenta movilidad.

Los bloques, situados a distintas alturas según su función, atienden a las necesidades de una futura urbanización de la zona de la Chana con viviendas y bloques de convivencia. Este sistema también incluye la escuela considerada, que ahora se caracteriza por el contacto directo con la naturaleza, además de ser más segura (un sistema que también puede adoptarse para otras zonas con escuelas en el distrito).

Tanto los accesos como la posición de los brazos se ajustan en función de la relación con las calles vecinas en una relación muy visual y de la orientación del sol. (Mirador al norte o plantas trepadoras al sur y al este). La parte residencial en el medio entre lo público y lo privado asegura más actividad en la zona para promover más seguridad. El brazo transversal más ancho de los equipamientos da a la calle.



HABITAT VEGETAL

Plantación de árboles (por ejemplo, naranjos) para salvaguardar el ecosistema.

JARDINES URBANOS


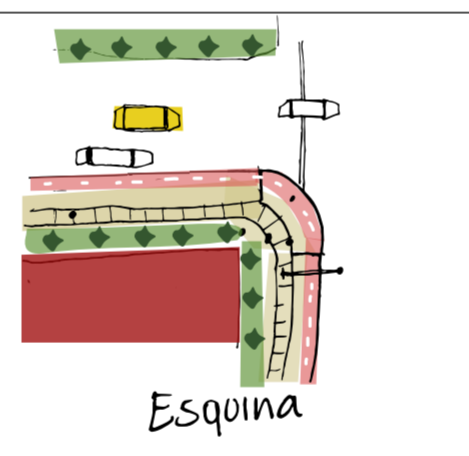
Cultivos de exterior

HABITAT ANIMAL

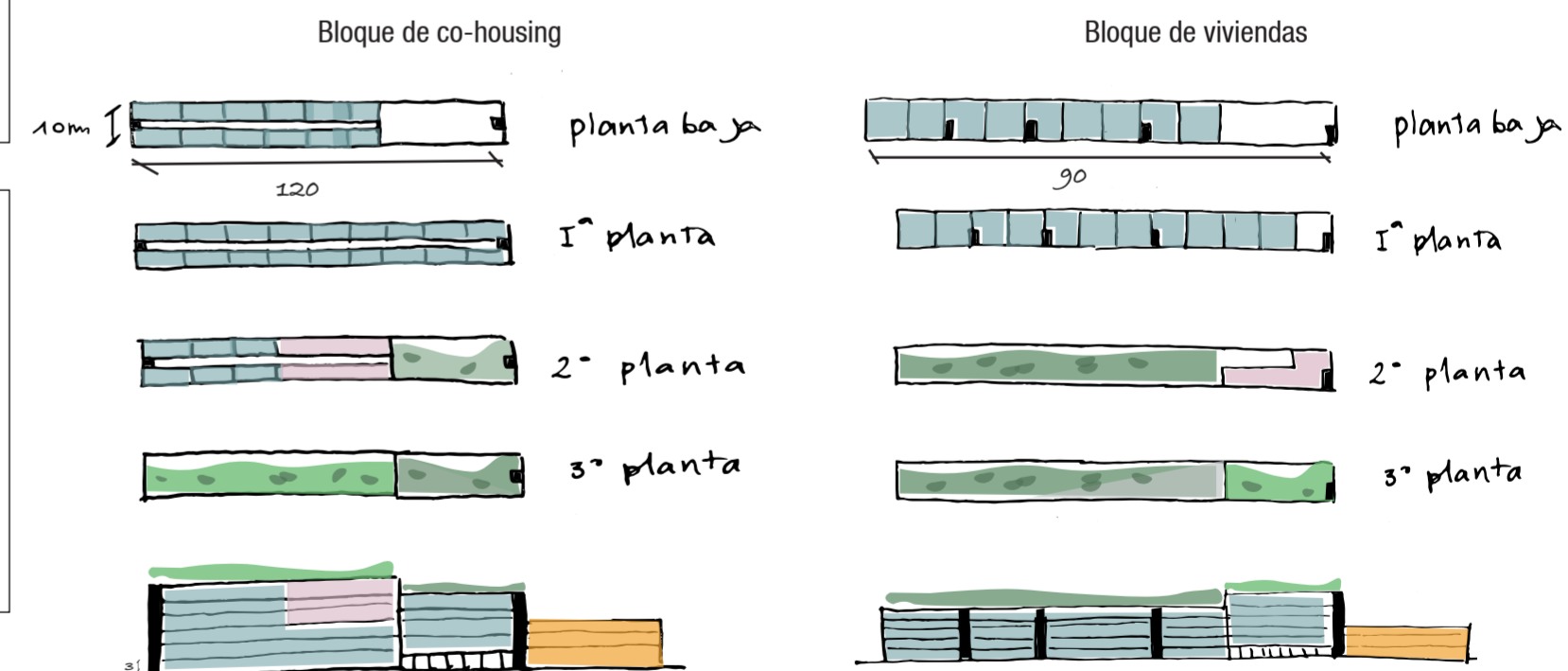
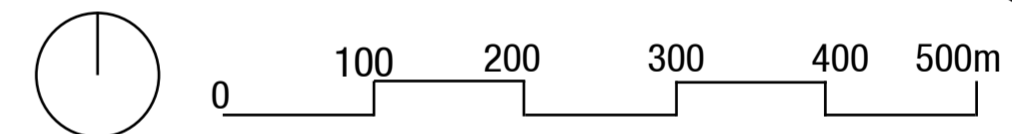
Preservación de la especie animal mediante la recreación de un hábitat favorable

DENSA VEGETACIÓN

Plantación de árboles en el borde (chopos es) para que actúen como pantalla para mitigar la vista, el sonido y los gases de la autopista.



■ Bloque viviendas ■ Bloque co-housing



Cohesistencias



HABITAT VEGETAL



HABITAT HUMANO



HABITAT ANIMAL