Carmen Cento
Maxime Pailler

Urbanismo 1
REVISIÓN DE ANÁLISIS
Y ESTRATEGIA

DE LAS CALLES MELANCOLIAS A UNA FERTILDAD DEL ESPACIO PUBLICO

ELEMENTOS URBANOS
DEL EJE MOLINOS
ESCOLÁSTICA
PAVANERAS.

STRATÉGIA URBANA

ANALISIS URBANA

Las resuercas diversas y positivas de la calle, mitigandas par la presencia de la coche. Estos resuercas están en los lugares ocultos del eje principal.

↓

PROBLEMATICA

Como proponer actionnes minimalistas, gracias a la estructura existante, parà proponer otras qualidades urbanas ?

↓

ESTACA

La fertilidad de los espacios publicos, gracias a un urbanismo espontáneo canalizado

↓

OBJETIVOS

DIVERSIFICAR LOS USOS
CONECTAR LAS PEQUENAS CALLES Y LAS PLAZAS
PROMOVER LOS DEPLACAMIENTOS ALTERNATIVAS A LA COCHE

↓

VALORES

PERMEABILIZAR SUELOS
CONSULTAR CON LOS RESIDENTES
PROPONER UNA PALETA VAGETAL

LA ESCALA DEL BARRIO

LA ESCALA DE LA CALLE

LA ESCALA DE LA PLAZA

TRES ESCALAS DE PROYECTO INTERDEPENDANCIAS PARA UNA NUEVA ESTRUCTURA URBANA

DIVERSIFICAR LAS MASAS VEGETALES RELACIONADAS CON LA GESTIÓN DEL AGUA

SCALA DEL BARRIO ▪ OBJETIVOS

Los bajos puntos del distrito deben convertirse en structurantres líneas en el tejido urbano. Estas líneas deben ser plantados con el fin de revelar su papel en el funcionamiento de la hidrografía de la zona. Al menos, utilizar como revestimiento de suelo la terra. Este permite un mejor flujo de agua de lluvia y favorece la regeneración de las reservas de agua subterráneas. Con el objetivo de permeabilizar el suelo, proponemos de crear calles fertilizadades en la trama urbana actual. Ellas son conectadas desde del axo principal y permiten de crear caminos agradables y promover así los movimientos suaves.

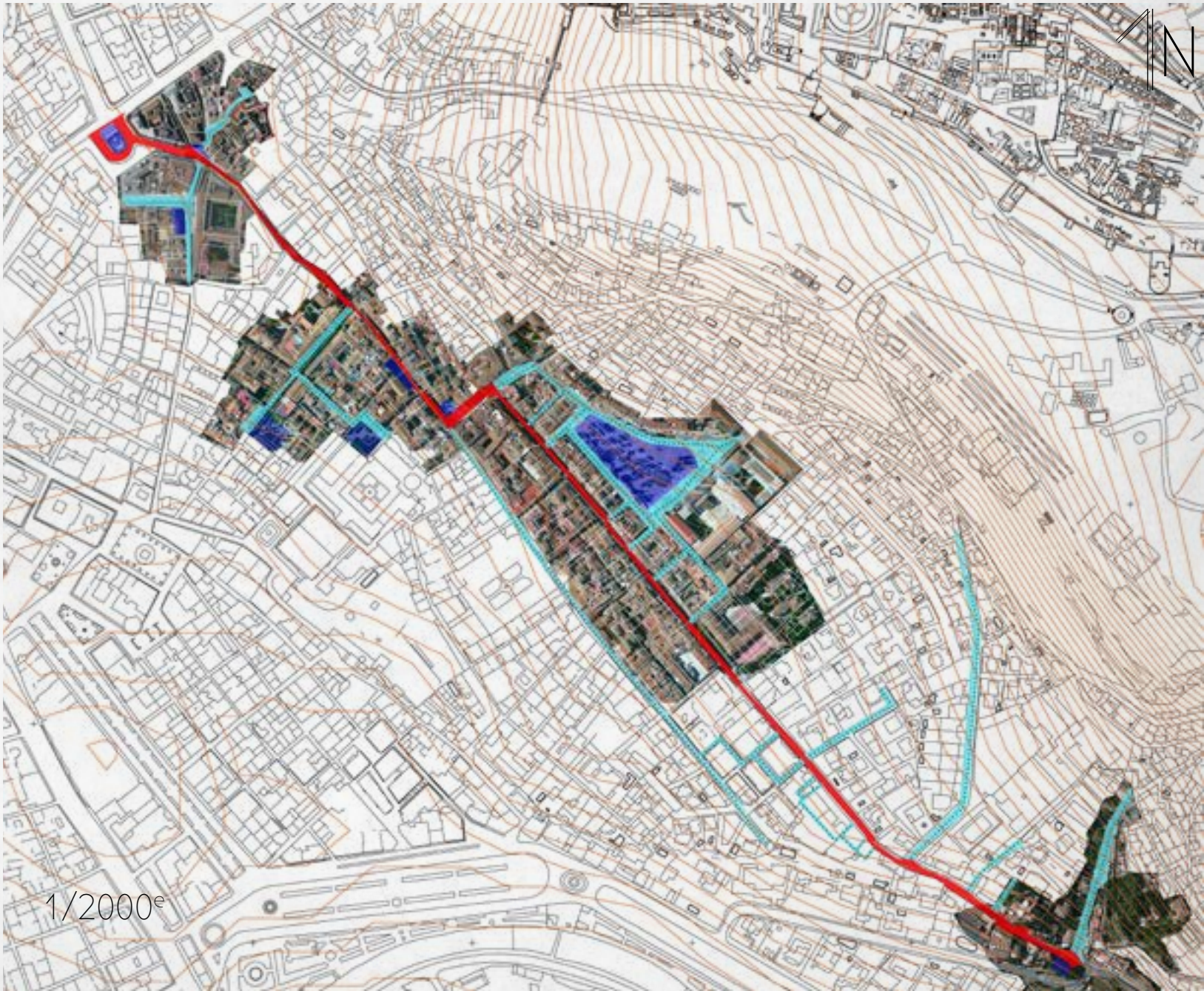

Las plantas también actúan como un excelente aislante: las trepadores en las fachadas mantienen una capa de aire aislante que limita la acumulación de calor en las paredes en verano y la pérdida de calor en colmena

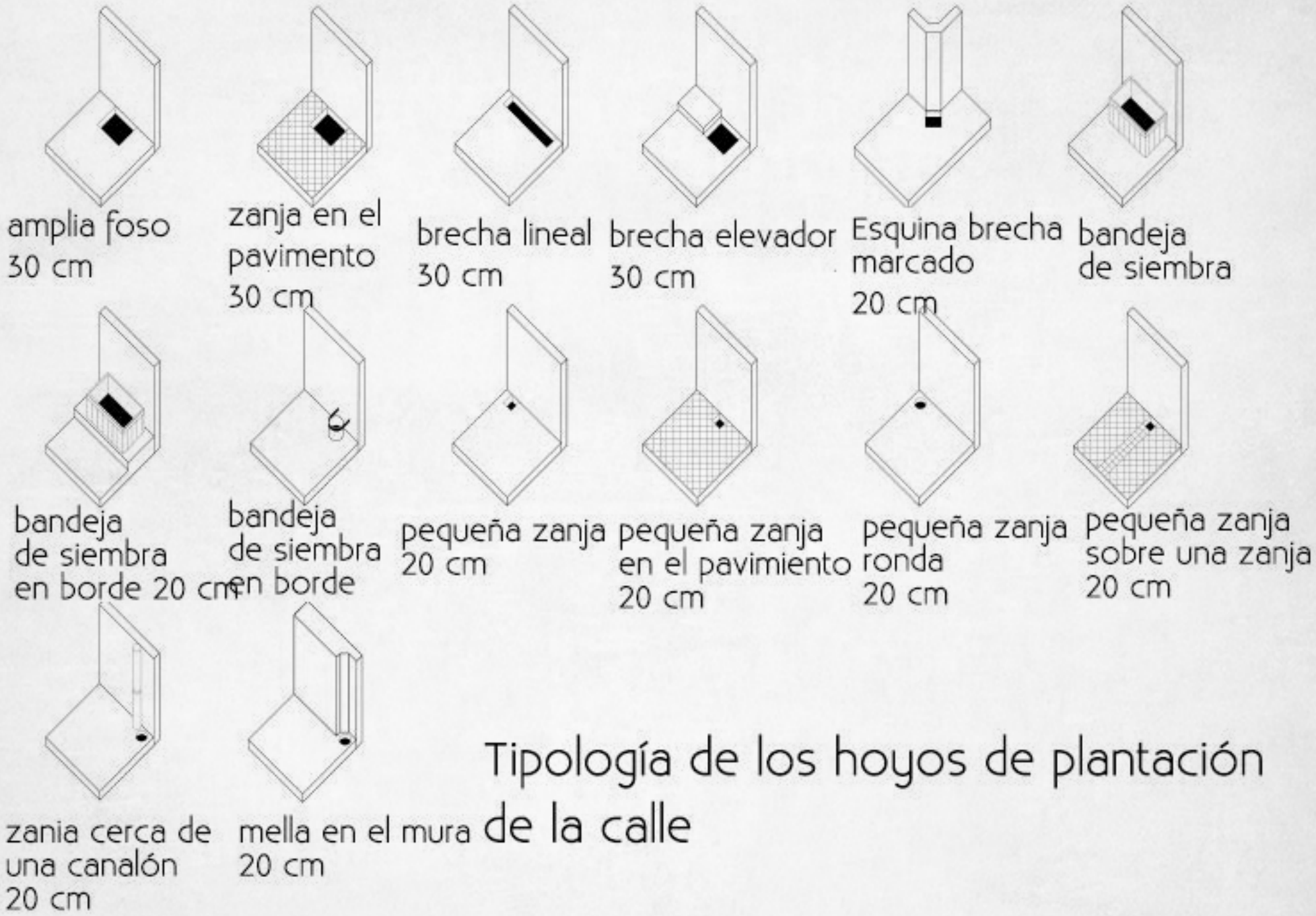

Tipología de los hoyos de plantación de la calle

SCALA DE LAS CALLES ▪ RESUERCAS

la gestión del agua en los caminos
detalles técnicos

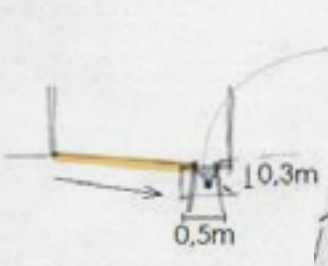

Passiflora caerulea

Jasminum officinale

Lonicera japonica

Clematis

Myosotis scorpiodes

Papaver Pavot

Bellis perennis

Festuca velesiaca glauca

Pennisetum alopecuroides

Dianthus Oeillet

Leucanthemum X superbum

IMPULSAR UN MOVIMIENTO POLITICO DE LA GESTION DE LAS CALLES

SCALA DE LAS CALLES = FONCTIONAMENTO

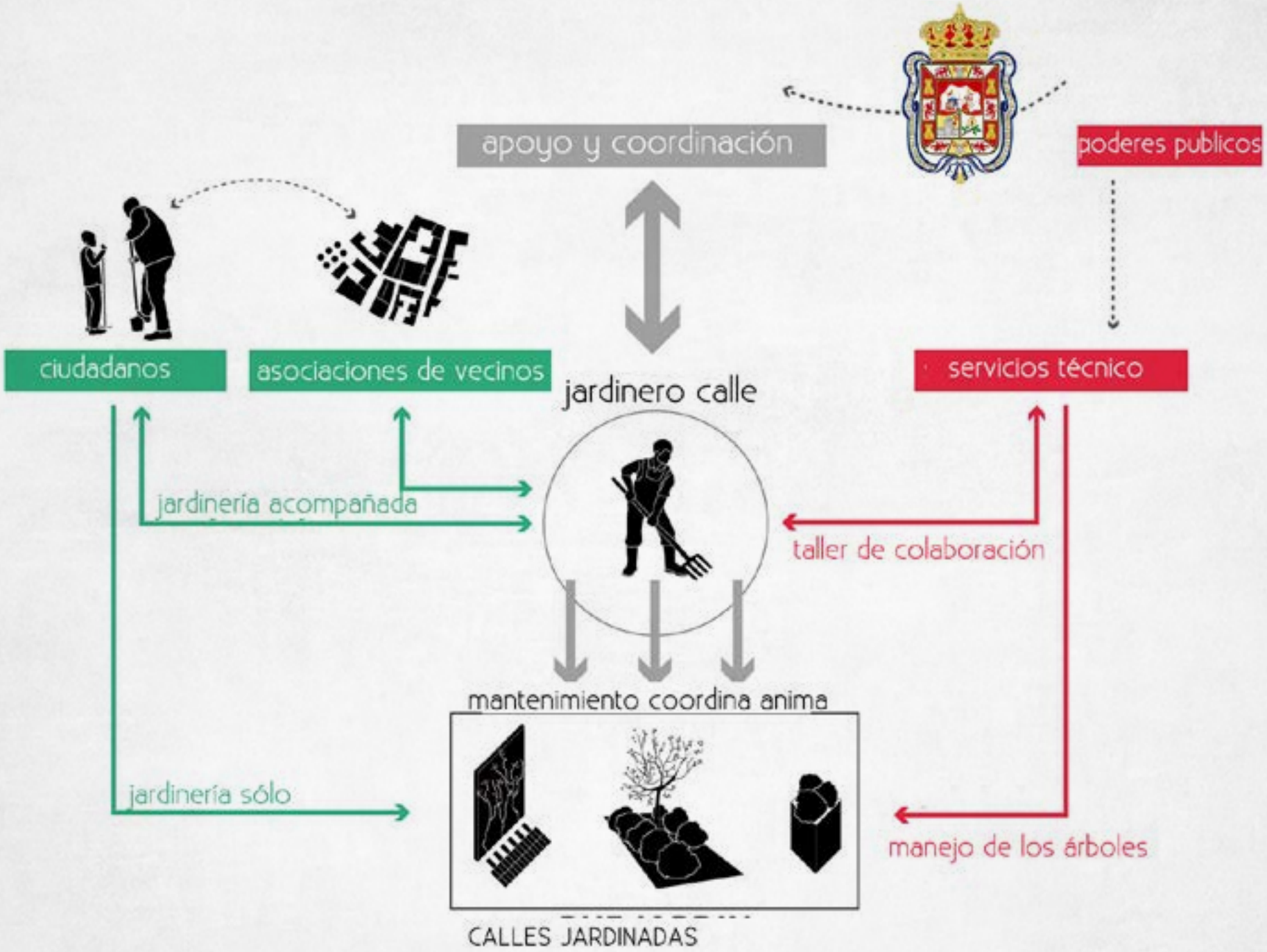

JARDÍN DE SOMBRA

TEATRO

Los objetivos son de diversas los usas sobre las plazas. Gracias a la vegetacion, podemos hacerle : sentarsec encontrar, comer... Este paletta es constituada de arbores de ombra, a volumes a scala humana y alimentador.



HUERTA

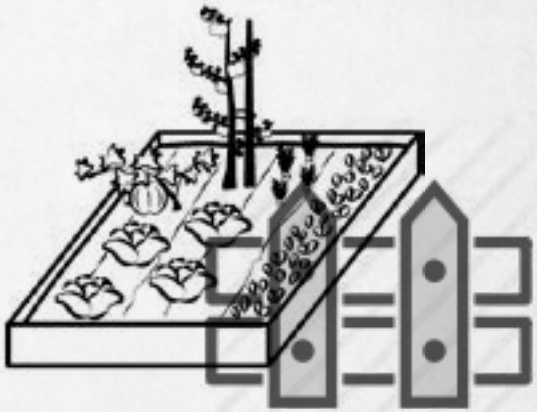

HUERTO

REFERENCIAS : DE LA INTENCION A LA REALIDAD

aspiration vers l'eau - le quai sous la ville devient une place - les productions de la serre se disséminent sur l'île...

MAP PAYSAGISTES ECOS // Nantes // 2012