Colegio de educación infantil y primaria Victoria Eugenia_Granada

SITUACIÓN

SITUACIÓN: EL EDIFICIO SE ENCUENTRA EN LA CIUDAD DE GRANADA, MÁS CONCRETAMENTE EN EL BARRIO DE LOS PAJARITOS. EL ACCESO SE REALIZA A TRAVÉS DE LA AVENIDA DEL SUR, LA CUAL CREA CONTINUIDAD HACIA LA AVENIDA DE LA CONSTITUCIÓN, UNO DE LOS EJES PRINCIPALES DE LA CIUDAD

TIPOLOGÍA: EL COLEGIO ESTA FORMADO POR UN SOLO CUERPO QUE PRESENTA UN CARÁCTER FRONTERIZO CON LA EDIFICCACIÓN COLINDANTE, LO QUE PERMITE ABRIR EL ÁREA DE RECREO HACIA LA AVENIDA

ES UNA ZONA DONDE SE MEZCLA EL CARÁCTER RESIDENCIAL CON GRANDES EQUIPAMIENTOS. LAS COMUNICACIONES SE REALIZAN POR LA RED DE AUTOBUS O POR EL FUTURO TRANVÍA

esquema

PLANO DE EMPLAZAMIENTO E. 1:5000

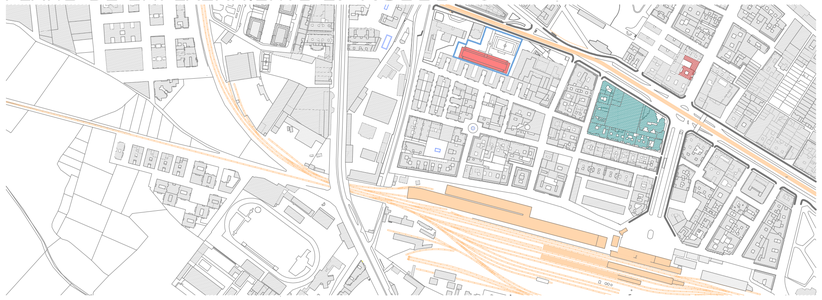

LEYENDA

- CENTRO DOCENTE DE ESTUDIO
- ÁREA DE RECREO VALLADA
- TRANSPORTE
- OTROS EQUIPAMIENTOS
- OTROS CENTROS DOCENTES
- ACCESO DESDE CALLE
- ÁREA LIBRE COLINDANTE AL CENTRO
- RECORRIDO PEATONAL HACIA ZONA LIBRE
- ZONA DE APARCAMIENTO
- APARCAMIENTO DE BICICLETAS

DATOS DEL CENTRO

M2 DE SUPERFICIE AL AIRE LIBRE VALLADOS.....3260,5
NÚMERO DE ESTUDIANTES.....500
SUPERFICIE CONSTRUIDA....1645,70
ALTURA DE LAS EDIFICACIONES.....2
SUPERFICIE TOTAL.....4906,2

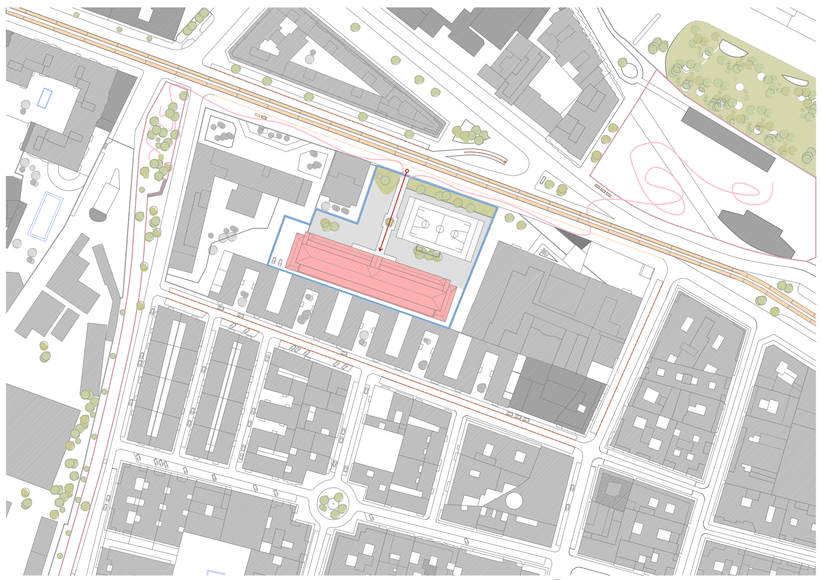

PLANO DE ACCESIBILIDAD E. 1:1500

10 30
5 20

Instituto de educación secundaria Eduardo de Mendoza_Alcalá la Real

SITUACIÓN

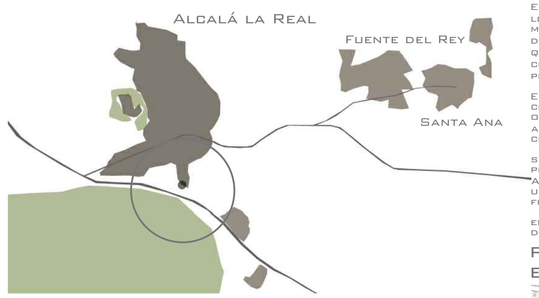

EL INSTITUTO DE EDUCACIÓN SECUNDARIA "ANTONIO DE MENDOZA" SE HALLA ENCLAVADO EN LA LOCALIDAD JIENENSE DE ALCALÁ LA REAL, EN LA SIERRA SUR DE JAÉN. SON DOS LOS EDIFICIOS QUE COMPONEN EL CENTRO, DE TRES PLANTAS CADA UNO. ANTIGUO COLEGIO PÚBLICO, COMENZÓ SU ANDADURA COMO CENTRO DE SECUNDARIA OBLIGATORIA EN 1996

EL EDIFICIO SE ENCUENTRA EN EL LÍMITE DE LA LOCALIDAD, EN UNA ZONA DE CARÁCTER MAYORITARIAMENTE RESIDENCIAL JUNTO A CAMPOS DE CULTIVO. ESTA SITUACIÓN ESTRATÉGICA PERMITE QUE, ADEMÁS DE LOS RESIDENTES CERCANOS,ACUDAN ALLÍ ALUMNOS DE LAS PEDANÍAS COLINDANTES A REALIZAR SUS ESTUDIOS

ES UNA DE LAS ZONAS DE CRECIENDO DE LA CIUDAD Y POR ELLO DESTACA SU ACCESIBILIDAD. OBSERVAMOS CALLES ANCHAS CON ABUNDANTE APARCAMIENTO, ASÍ COMO PARADAS DE AUTUBÚS CERCANAS

SE ENCUENTRA EN UNA CALLE PARALELA AL EJE PRINCIPAL DE LA LOCALIDAD.
A PESAR DE SU SITUACIÓN PERIFÉRICA, PRESENTA UNA SERIE DE EQUIPAMIENTOS, FUNDAMENTALMENTE DEPORTIVOS

EL EDIFICIO SE ENCUENTRA EN UNA ZONA CON DESNIVEL

PLANO DE EMPLAZAMIENTO E. 1:5000

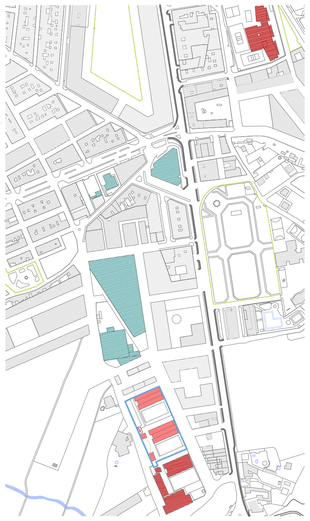

DATOS DEL CENTRO

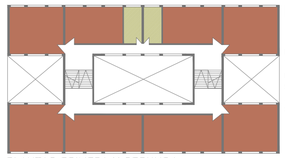

PLANTAS PRIMERA Y SEGUNDA

M2 DE SUPERFICIE AL AIRE LIBRE VALLADOS.....4650,5
NÚMERO DE ESTUDIANTES.....750
SUPERFICIE CONSTRUIDA....1908,40
ALTURA DE LAS EDIFICACIONES.....3
SUPERFICIE TOTAL.....6558,5

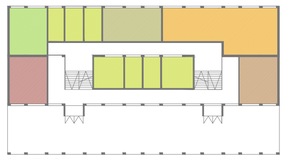

PLANTA BAJA

USOS

- ASEOS
- BIBLIOTECA
- COMEDOR-COCINA
- DESPACHOS
- CONSERJERÍA
- SALÓN DE ACTOS
- AULAS

ALZADO ÁREA DE RECREO

PLANO DE ACCESIBILIDAD E. 1:1500

10 30
5 20

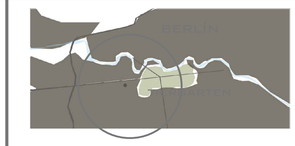

Oberstufenzentrum_berlín

SITUACIÓN

ESTE CENTRO DOCENTE SE ENCUENTRA EN LA CIUDAD DE BERLÍN, EN EL ENCUENTRO DE LAS CALLES GROLMANN-/SCHILLERSTRASSE, FORMANDO ESQUINA POR DONDE TIENE LUGAR EL ACCESO PRINCIPAL. NOS ENCONTRAMOS EN UNA ZONA CON PREDOMINIO DE LOS EQUIPAMIENTOS DOCENTES, TAL Y COMO PODEMOS OBSERVAR, DONDE DESTACA LA PROXIMIDAD DEL CAMPUS TÉCNICO DE LA UNIVERSIDAD DE BERLÍN

UNA BUENA PRÁCTICA. EL EDIFICIO PRESENTA UN PATIO GENEROSO QUE COMPLEMENTA EL RESTO DE ESPACIOS LIBRES, Y QUE PRETENDE DOTAR A TODO EL EDIFICIO DE LUZ NATURAL, REDUCIENDO EL CONSUMO ELÉCTRICO.
EN CUANTO A MATERIALES SE UTILIZA EL YESO COMO AISLAMIENTO Y ELEMENTOS PREFABRICADOS DE HORMIGÓN PARA EL EXTERIOR. ADEMÁS EL EDIFICO TIENE UNA ACTITUD ORGANIZATIVA CLARA EN SUS TAREAS FUNCIONALES

PLANTA BAJA





DATOS DEL CENTRO

M2 DE SUPERFICIE AL AIRE LIBRE VALLADOS.....6212,35
NÚMERO DE ESTUDIANTES.....1500
SUPERFICIE CONSTRUIDA....4842,42
ALTURA DE LAS EDIFICACIONES.....4
SUPERFICIE TOTAL.....11054,75

PLANO DE EMPLAZAMIENTO E. 1:5000

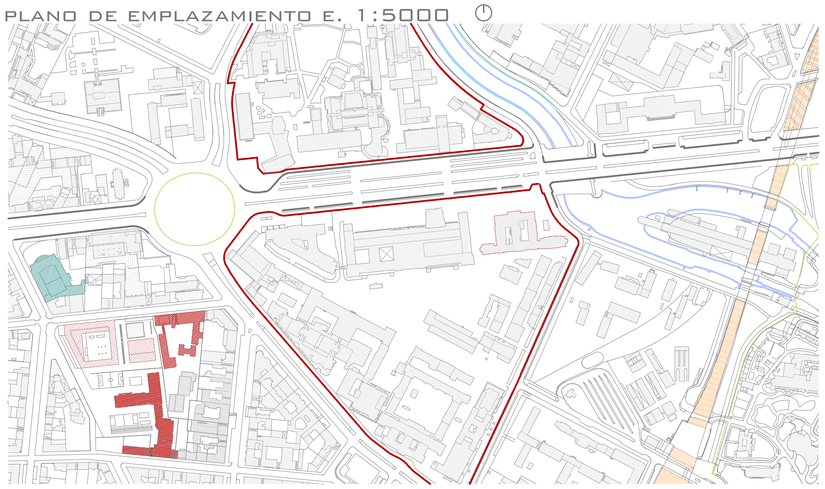

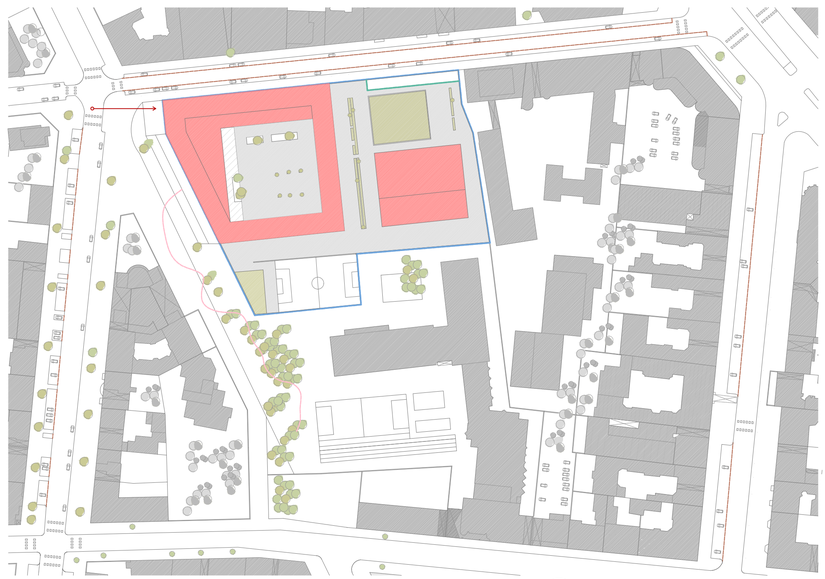

PLANO DE ACCESIBILIDAD E. 1:1500

10 30
5 20