

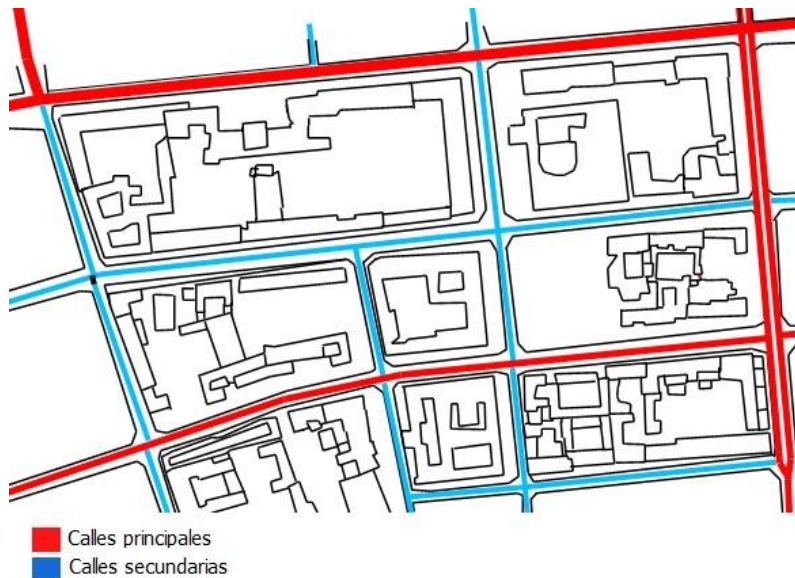
Analizando Berlín

1. Encuadre elegido de la ciudad para el análisis de todas sus formas urbanas



2. Estudio de la zona:

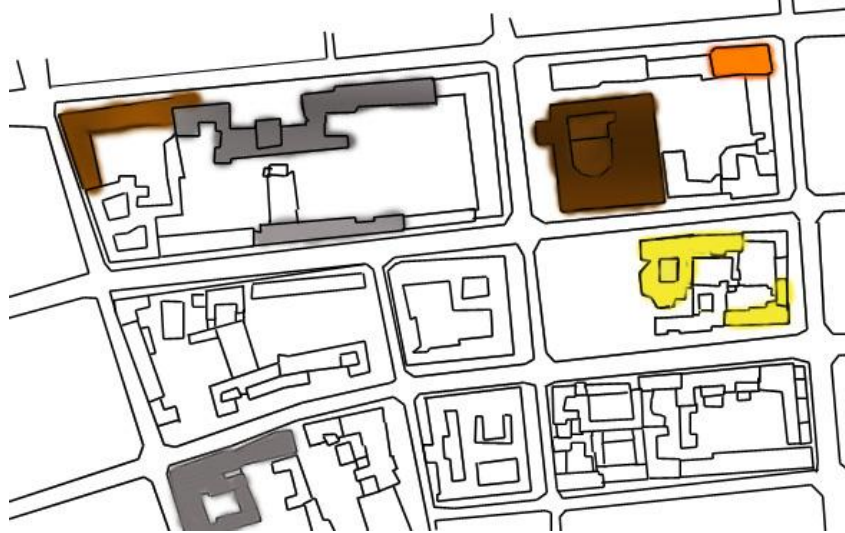
Viario: Como se aprecia en la imagen, las calles son lineales formando una retícula casi perfecta, enmarcando las manzanas en un recuadro. Destaca la Unter-der-Linden una de las calles principales de Berlín (1º Calle roja de la imagen).



Plazas y zonas verdes: Las zonas verdes abundan en la ciudad. Principalmente se encuentran a los lados de las grandes avenidas, también abundan en los patios interiores de edificios y en alrededores de plazas y edificios importantes.



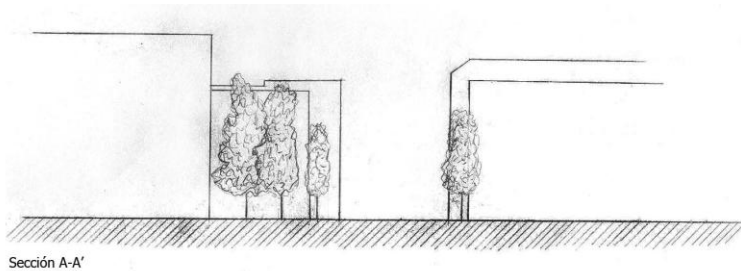

Arquit. Singulares: Edificios de la zona elegida, destacando algunos por su uso característico como religioso, administrativo e importantes sedes políticas.



3. Superposición de tramas



4. Sección



5. Propuesta de transformación



La modificación consiste en cambiar las zonas verdes y plazas en determinados lugares, como se aprecia en la 1º, 3º y 4º manzana. Con esa nueva colocación se genera como una zona de recepción y espacio abierto entre las fachadas de las sedes políticas (caso 1º manzana) que mejora la comunicación y hace de ese espacio una estancia agradable al aire libre. O en cambio, una zona de parque cerrado generado entre viviendas (caso de la 3º y 4º manzana) que haga la función de jardín privado y zona de relax, en los que sus vecinos de alrededor pueden disfrutar tranquilamente.

Analizando Nieuwmarktbuurt (Amsterdam)

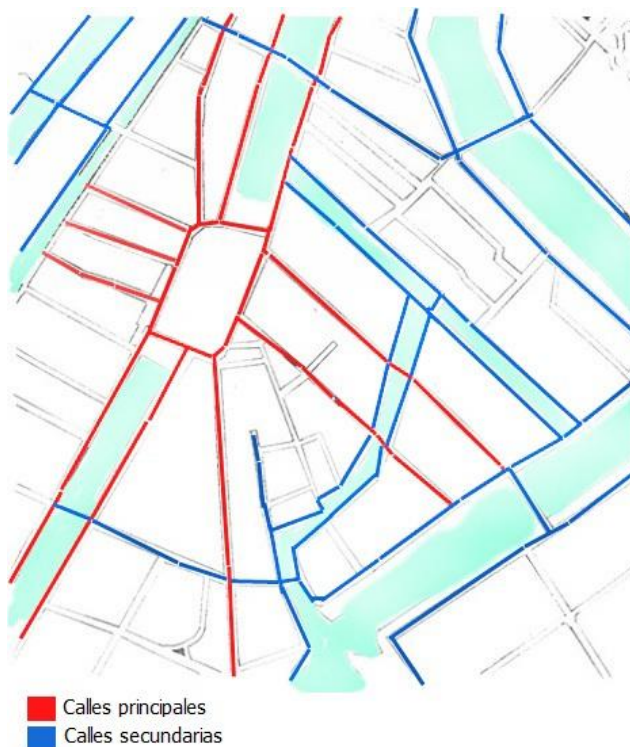
Proyecto realizado por Aldo Van Eyck y Theo Bosch entre 1980-1985. Plaza situada en el centro de Amsterdam, cerca de los conocidos barrios Chinatown (barrio chino) y De Wallen (barrio rojo).

1. Encuadre elegido de la ciudad para el análisis de todas sus formas urbanas



2. Estudio de la zona:

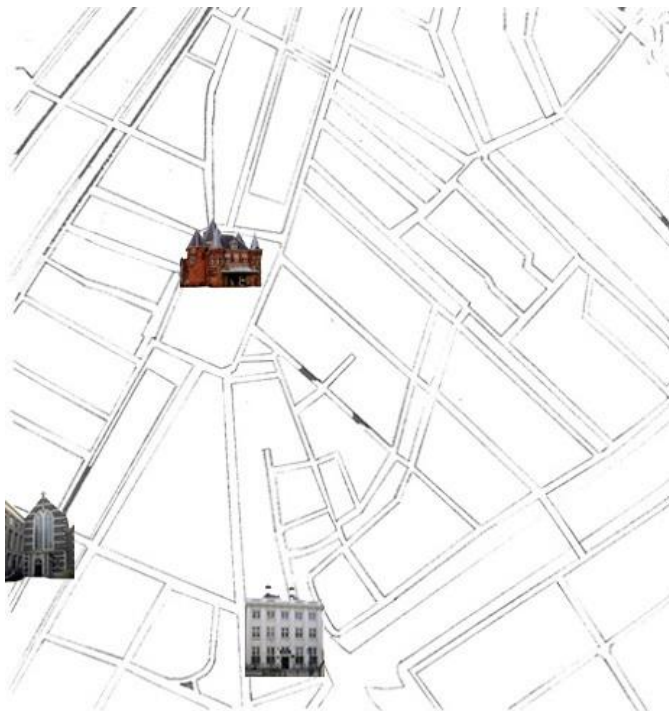
Viario: Se distinguen claramente dos clases de calles: Las calles principales (señaladas de rojo), que son calles radiales que surgen de la plaza central del barrio. Las calles azules delimitan los canales de agua de la ciudad.



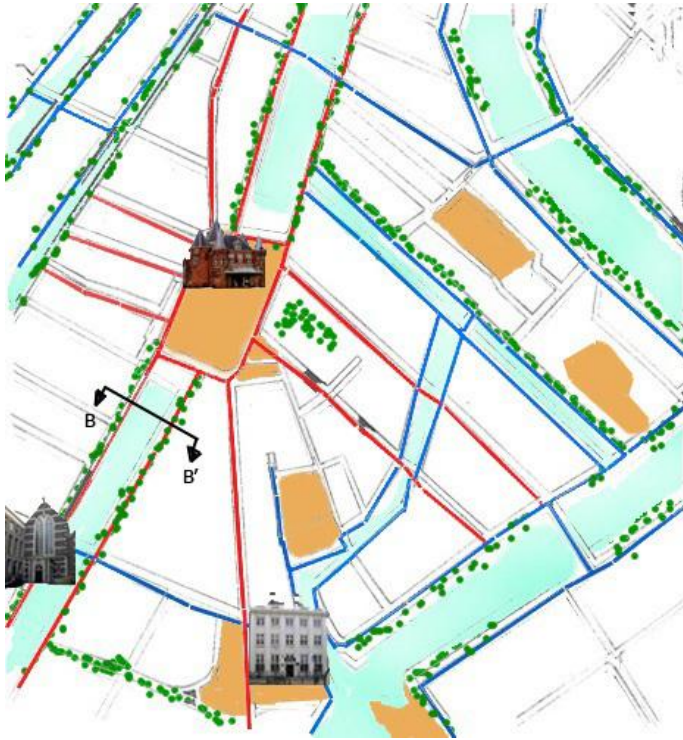
Plazas y zonas verdes: Destaca la plaza central de Nieuwmarktbuurt, una de las más importantes donde se encuentra el edificio de El Waag. Actualmente esta plaza se utiliza como mercado, y dependiendo de los días tiene distintos tipos de ventas. Las zonas verdes se encuentran claramente delimitando los canales.



Arquit. Singulares: Destaca el edificio de El Waag, en el centro de la plaza, un edificio religioso del siglo XVII, otra iglesia en sus alrededores y un teatro. En esta zona predominan los coffeeshops.



3. Superposición de tramas



4. Sección

