

## COSER

### RIBERAS Y CIUDAD

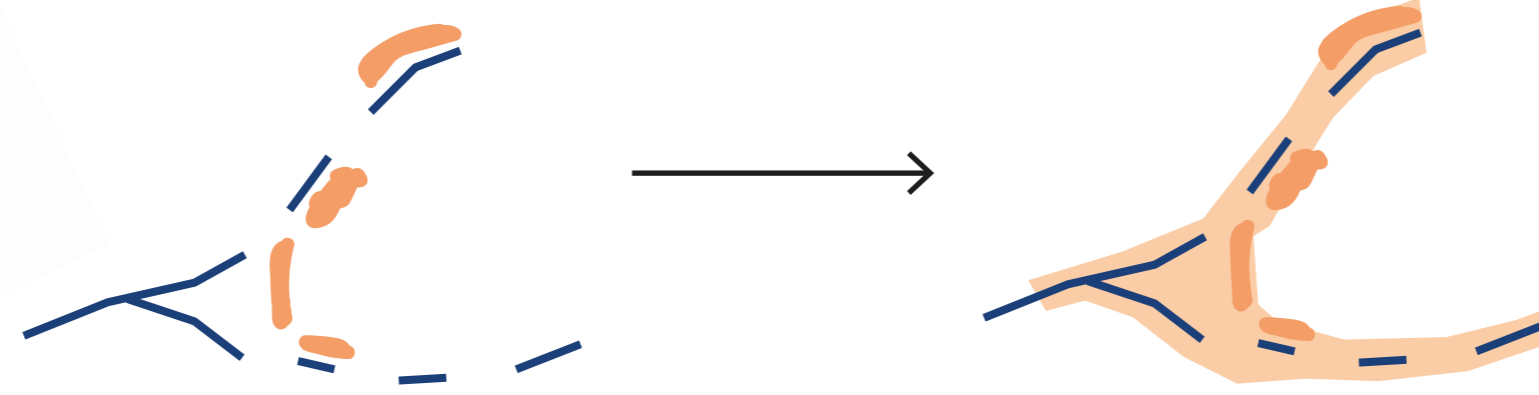
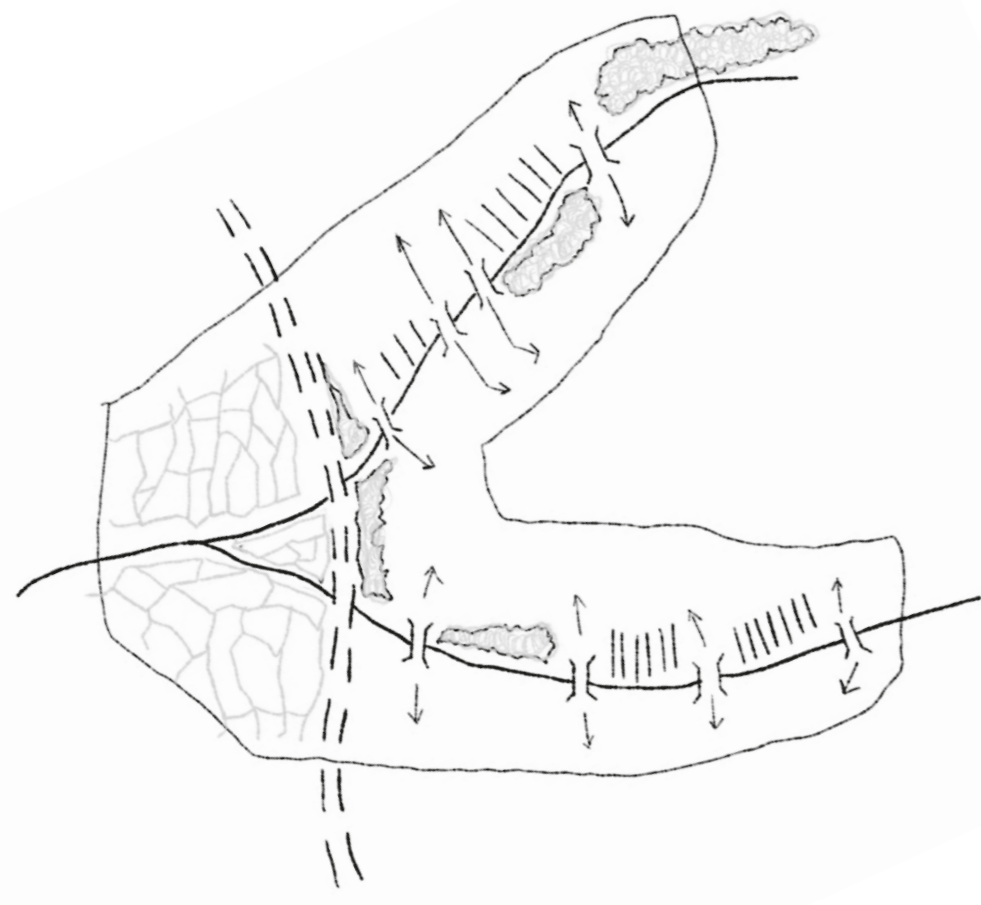
Partimos de la necesidad de unificar en cierta medida los ámbitos que componen las riberas del río Genil y del río Monachil a su paso por la ciudad de Granada, en dirección al entorno agrícola de la vega.

Como comprobamos en un croquis previo, son varios los agentes que actúan antes estos entornos: grandes viarios, intersección de calles, masa edificatoria, servicios y espacios verdes públicos.

Ante dicha necesidad, era obligatorio ir cosiendo cada tramo de ribera, hasta llegar a ser un territorio propio de la ciudad pero que se adentra desde lo natural, abrazándola.

### LEYENDA

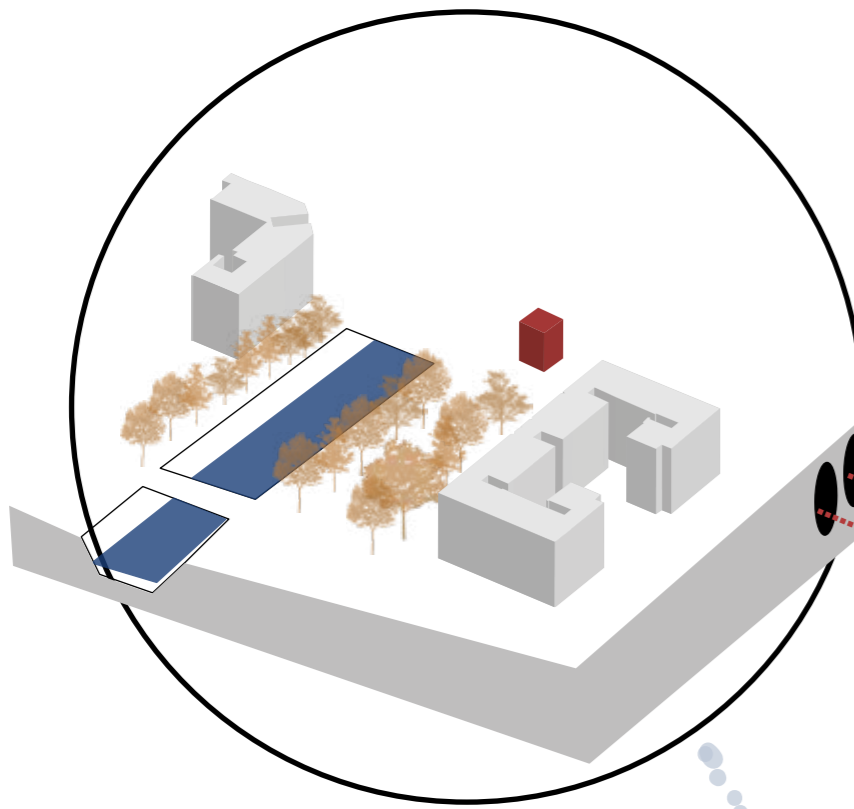
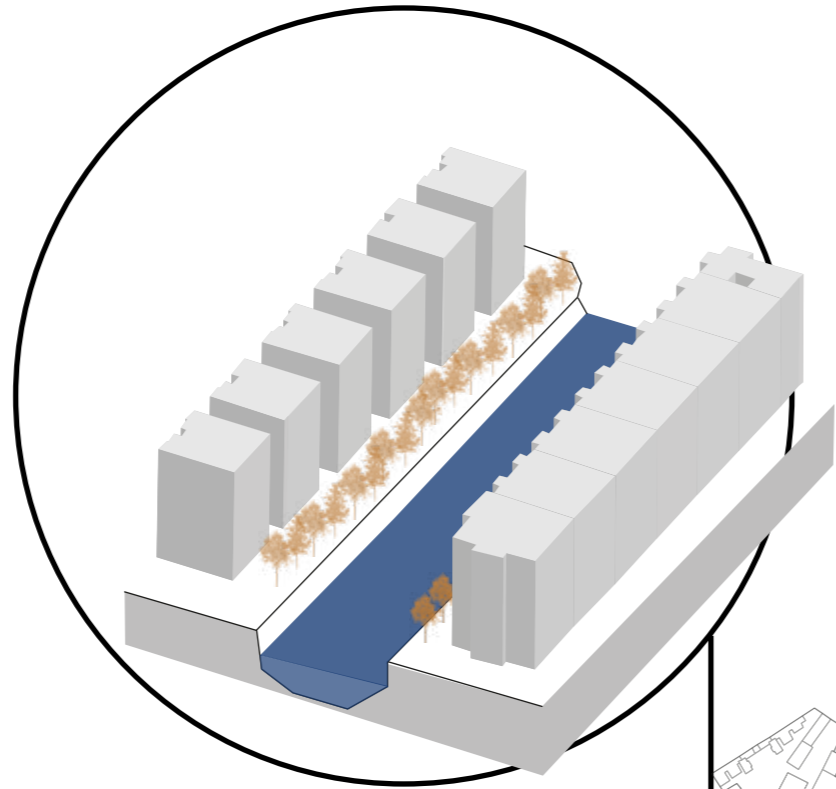
-  **COMUNICACIÓN**  
VIARIO RODADO
-  **COMUNICACIÓN**  
METROPOLITANO DE GRANADA
-  **EDIFICACIÓN**  
EXISTENTE
-  **EDIFICACIÓN**  
PROPUESTA Y DE PROYECTO
-  **VEGETACIÓN**  
EXISTENTE
-  **VEGETACIÓN**  
PROPUESTA Y DE PROYECTO
-  **ESPACIO**  
RIBERAS DE GENIL Y MONACHIL
-  **ESPACIO**  
ACTUACIÓN Y DE PROYECTO



### ACTUACIÓN 1 RIBERA DEL GENIL PALACIO CONGRESOS

Sería la primera transición en un tramo de la ribera en la que procedemos de entornos abiertos, con abundante vegetación, para seguir entre unos núcleos fuertes de edificación en ambas orillas. Además con tráfico rodado y zona de aparcamiento, lo que produce una sensación totalmente opuesta de la inicial.

Por ello una posibilidad ante dicha situación es la peatonalización y adaptación de ambos lados de este tramo.



### ACTUACIÓN 2 RIBERA DEL GENIL CAMINO DE RONDA

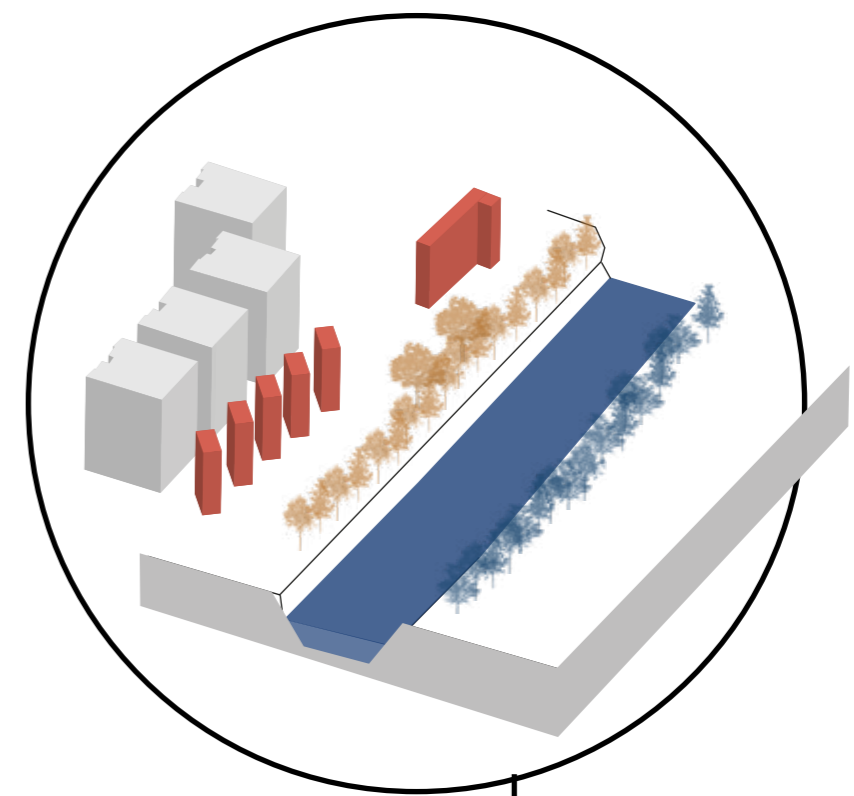
En esta ocasión existe una continuidad con el anterior tramo y es cierto que no es tan densa la edificación lo que produce menor agobio.

En relación a esta situación se propone completar la vegetación existente y la eliminación de una edificación mínima para dotar de espacio público además de intercambiador con el propio Metropolitano de Granada.

### ACTUACIÓN 5 RIBERA DEL MONACHIL AV. DE DÍLAR

Estaríamos en la zona más castigada del tránsito por el barrio del Zaidín. El frente que se dispone junto a la orilla no contempla la posibilidad de zona de paso al situarse las fachadas muy próximas a la ribera y presentan muy mal estado.

Se pretende crear un nuevo frente con la posibilidad de albergar una nueva zona residencial y continuar el espacio público en su totalidad.

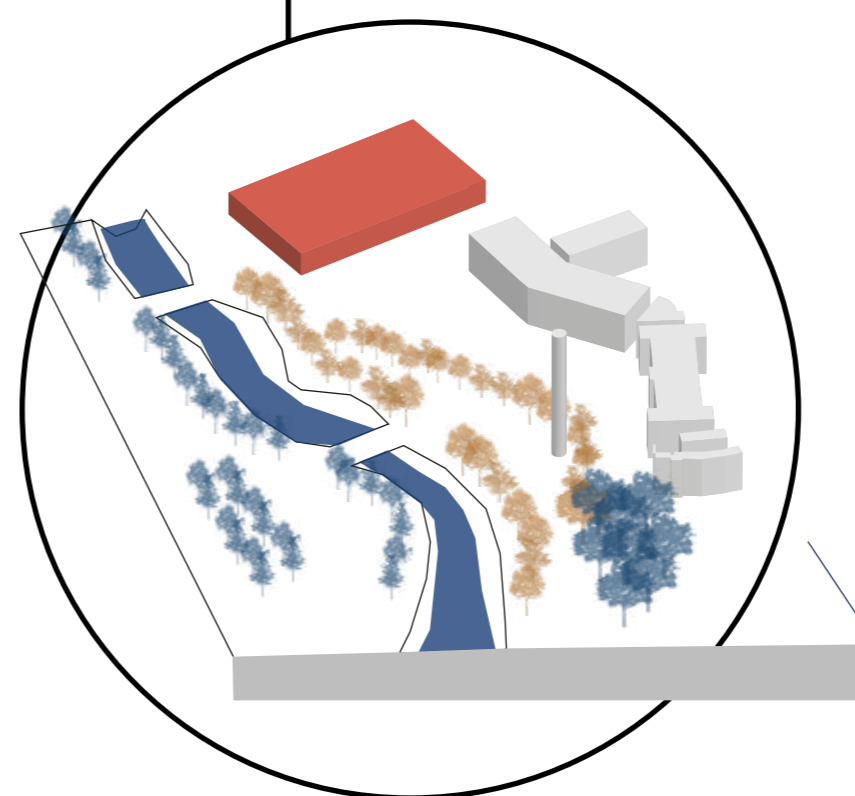


### ACTUACIÓN 4 RIBERA DEL MONACHIL FERIA DE MUESTRAS

Parte de la urbanización destinada al conjunto expositivo de la Feria de Muestras de Armilla está destinado a uso propio de la entidad.

Es por ello por lo que se propone redistribuir parte de esos espacios exteriores a uso público, permitiendo la conexión con espacios próximos y fomentar un enclave como es la propia Feria de Muestras.

Además aprovechando la cercanía de equipamientos deportivos se unificaría con un nuevo pabellón que proporcionara mayor variedad de usos.



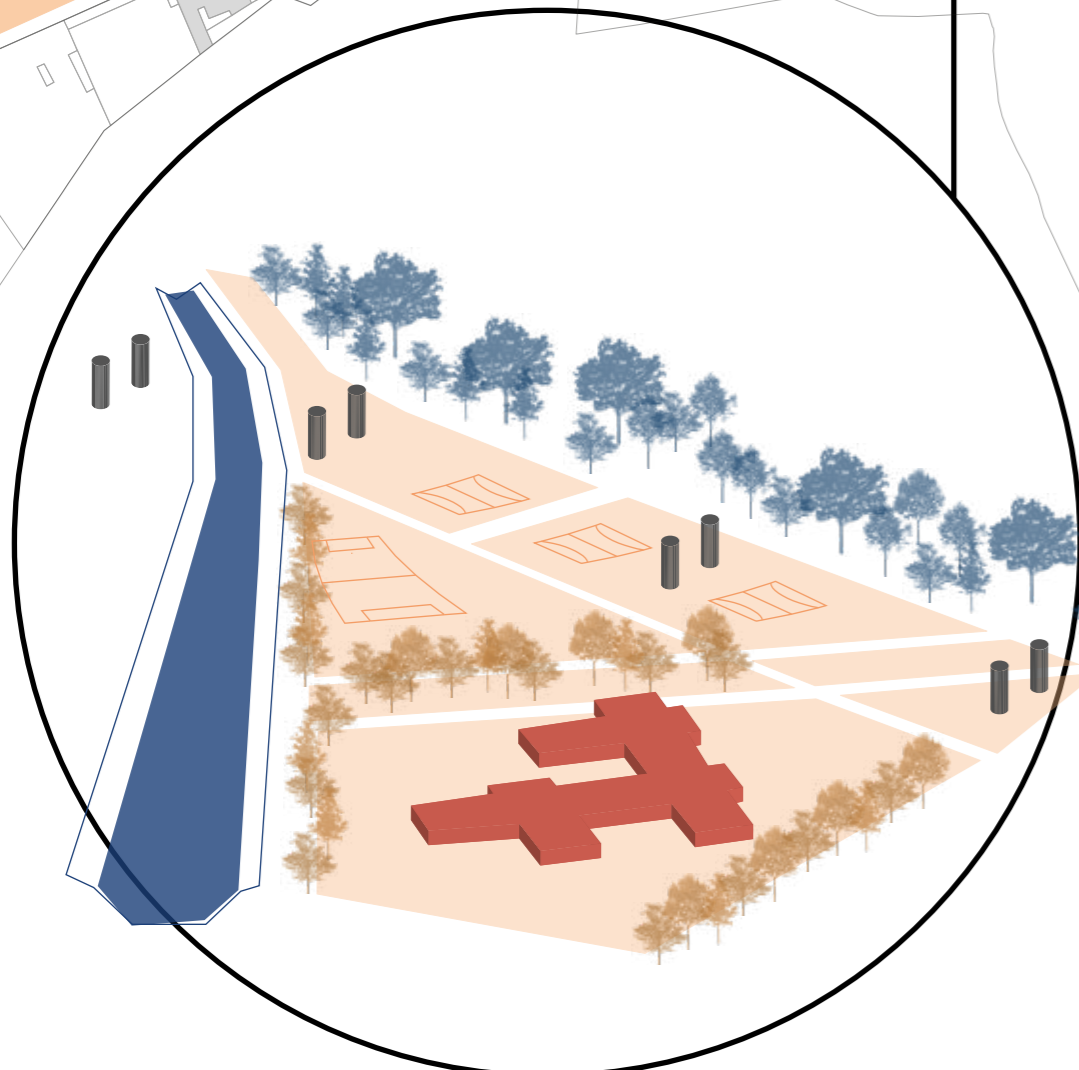
### ACTUACIÓN 3 RIBERA DEL GENIL TICO MEDINA

Probablemente sea el punto más crítico de toda la ribera, más perjudicado y limitado.

El paso de la Circunvalación, produce todo un frente fronterizo con la zona de la vega, solamente el propio río y dos viales lo atraviesan.

Aparece una oportunidad de continuidad, aprovechando la diferencia de cota de la vía principal y la ciudad, para apoyar sobre pilares una sección mayor a la existente.

De esta manera damos paso a la prolongación de espacios públicos, verdes y de equipamientos futuros.



**PROBLEMAS**  
Viario rodado  
Desconexión de zonas  
Discontinuidad de trazado  
Desnaturalización  
Densificación

**EQUIPAMIENTOS**  
Deportivo  
Educativo  
Cultural  
Sanitario  
Transporte  
Ocio

### PUNTOS CLAVE

**CONEXIÓN**  
Corredores  
Interacción de zonas  
Continuidad del trazado  
Intermodalidad

**MEDIO AMBIENTE**  
Naturalización  
Mayor vegetación  
Espacios verdes públicos  
Uso agrícola  
Baja contaminación

500

100

0

