

Guardería Benetton, Ponzano, Italia

Alberto Campo Baeza, 2006

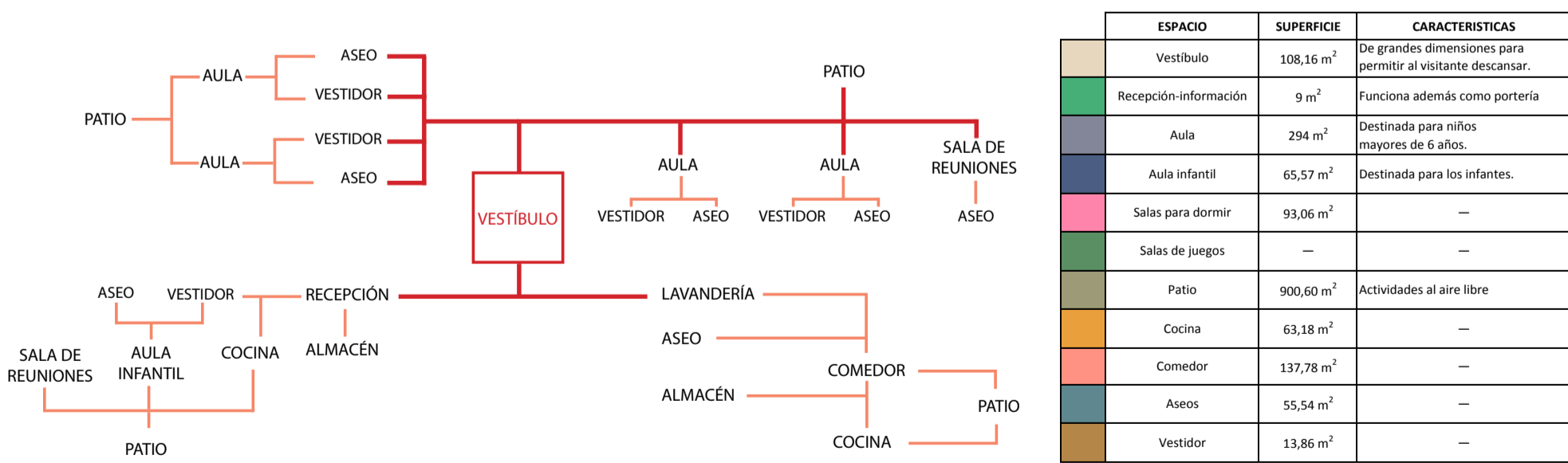


El centro infantil Ponzano Children se encuentra en las cercanías de la sede de la empresa Benetton en la provincia de Treviso, en la región del Véneto. El centro cuenta con 100 plazas en dos etapas: bebés, de entre nueve y doce meses; y preescolares, de una a seis años.

El edificio se sitúa sobre un área de 9500 m², y 1900 m² de superficie construida. La planta se compone a partir de una geometría sencilla y rigurosa, que responde al programa. Su volumetría se muestra al paisaje del véneto muy rotunda por la utilización de formas rígidas como es el círculo y el cuadrado. Presenta un carácter casi de fortaleza. Ofrece una imagen fuerte y reconocible.

Básicamente el edificio se compone de tres elementos: un cubo, una caja y un recinto circular al aire libre. El cubo de 11 metros de arista se sitúa en el centro, conecta con todos los accesos al exterior y es el elemento organizador y distribuidor de todos los usos. Es el elemento de mayor altura y está iluminado cenitalmente. Funciona como lugar de encuentro entre los alumnos, el personal y las familias. Este espacio se ve rodeado por un prisma de base un cuadrado de 33 metros de lado que alberga las aulas y el comedor ocupando la zona exterior del cuadrado para recibir iluminación natural. Ambos volúmenes se insertan en una circunferencia de 55 metros de diámetro. Se generan así cuatro espacios exteriores.

La corona circular que delimita el conjunto tiene una anchura de 2 metros permitiendo que se generen espacios cubiertos para el juego y varios núcleos de aseos.



ESPACIO	SUPERFICIE	CARACTERÍSTICAS
Vestibulo	108,18 m ²	De grandes dimensiones para permitir al visitante descansar.
Recepción-información	9 m ²	Funciona además como portería
Aula	294 m ²	Destinada para niños mayores de 6 años.
Aula infantil	65,57 m ²	Destinada para los infantiles.
Salas para dormir	93,06 m ²	—
Salas de juegos	—	—
Patio	900,60 m ²	Actividades al aire libre
Cocina	68,18 m ²	—
Comedor	137,78 m ²	—
Aseos	55,54 m ²	—
Vestidor	13,86 m ²	—

ESTUDIO DE RECORRIDOS INTERIORES



CEIP Ruiz del Peral, Guadix, Granada



PLANO DE SITUACIÓN

RELACIÓN CON OTROS CENTROS DE ENSEÑANZA

- ▶ Colegios
- ▶ Institutos
- ▶ Centros Infantiles
- ▶ Enseñanzas musicales
- ▶ Polideportivo municipal
- ▶ Parques públicos



VISTA AÉREA. EMPLAZAMIENTO

El Centro está situado en el barrio de San Miguel, barrio periférico en el sector oeste de la ciudad de Guadix. Los habitantes de este barrio son de clase media-baja. Se considera un barrio marginal dentro de la ciudad de Guadix. La tipología de viviendas son viviendas adosadas de densidad baja. Como se puede apreciar en el plano superior, el colegio estudiado se encuentra alejado del centro urbano y del resto de centros destinados a la enseñanza y otros usos vinculados con los niños y los jóvenes.

El colegio está formado por dos piezas separadas 500 metros una de otra. Este Centro tiene los niveles educativos de infantil y Primaria. Actualmente cuenta con un total de 224 alumnos y 18 docentes.

El edificio destacado en rojo alberga los niveles de Educación Infantil 3, 4 y 5 años, 1º, 2º, 3º y 4º de Primaria. El edificio en color verde alberga el gimnasio del centro.

En la imagen de la derecha se muestra la planta baja del edificio principal. A él se puede acceder desde dos zonas. El acceso inferior de la imagen es el principal, y corresponde con la zona de patio y pistas deportivas previas al edificio.

En color naranja se indican los núcleos verticales de comunicación, que dan acceso a la planta alta.

La planta se organiza en torno a estos núcleos de comunicación y a una patio interior que forman un todo en torno al cual se producen circulaciones perimetrales, dotando a los recorridos interiores de una mayor libertad.

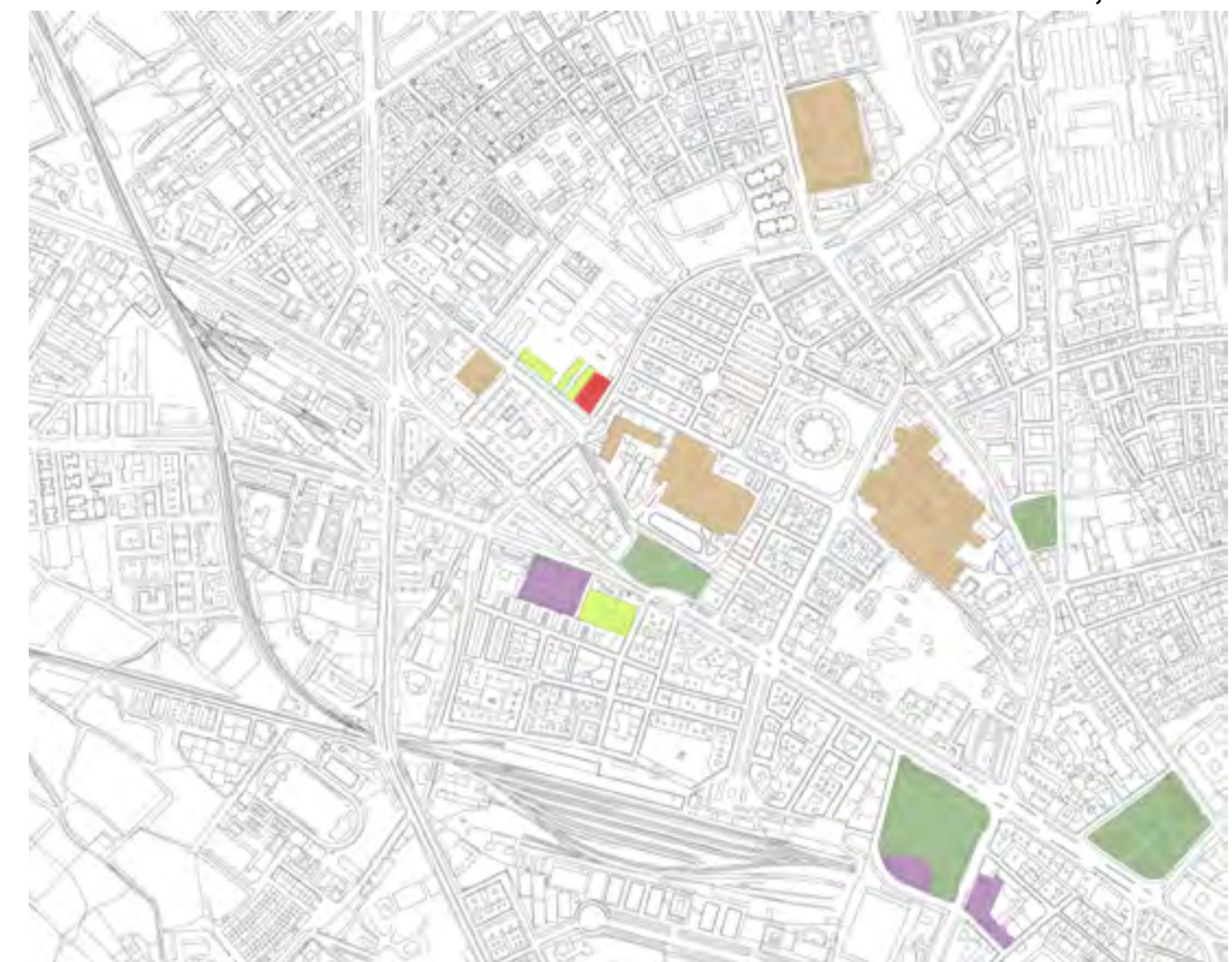


IMÁGENES DEL CENTRO. PUERTA DE ACCESO PRINCIPAL Y ESPACIO EXTERIOR



Escuela Infantil en los Mondragones, Granada

Elisa Valero Ramos, 2006

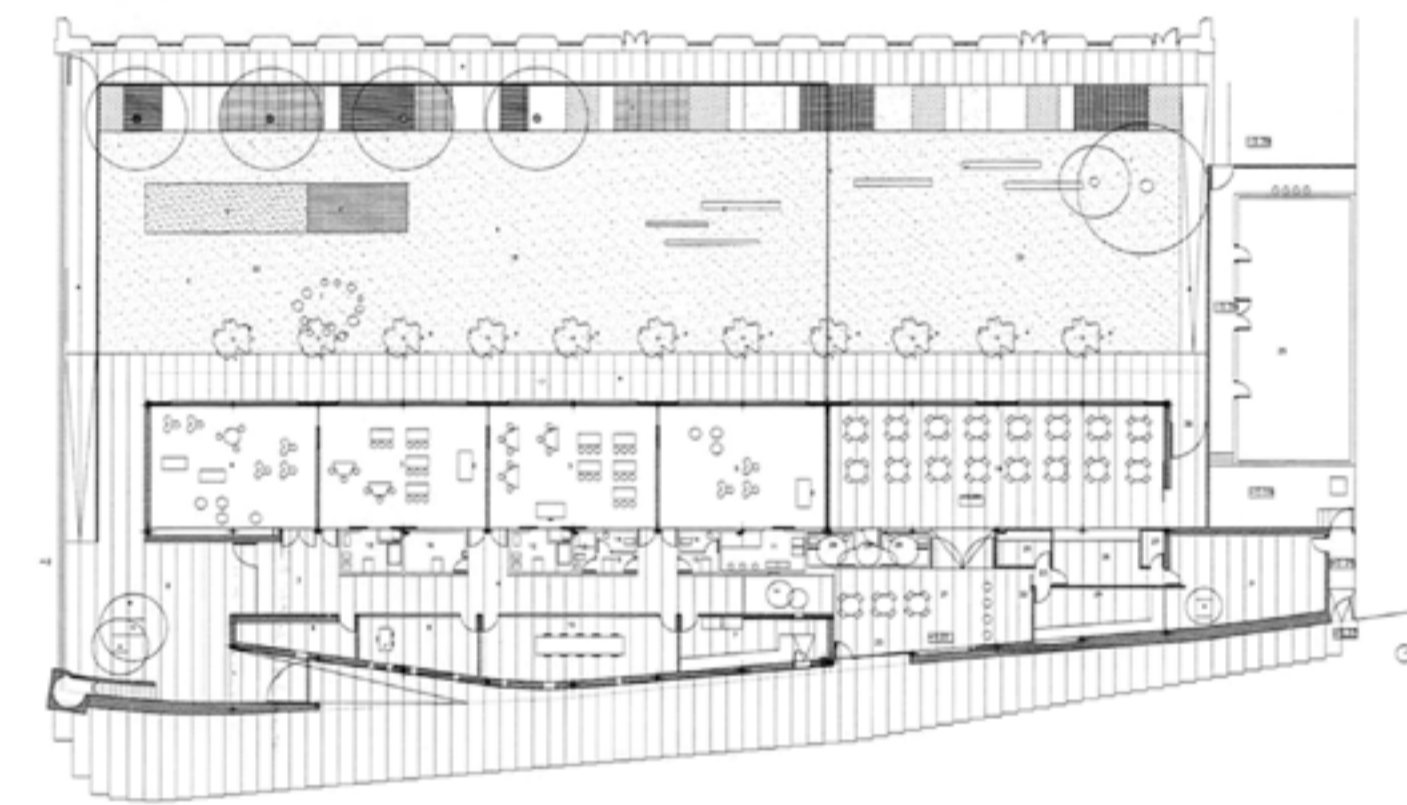


- ▶ Guardería+Comedor
- ▶ Espacios Públicos
- ▶ Hospitales
- ▶ Colegios
- ▶ Uso Administrativo

Complejo administrativo los Mondragones
Hospital Nuestra Señora de la Salud
Intervención

Hospital Materno Infantil

ENTORNO PRÓXIMO



La intensidad del tráfico en la zona es alta. La velocidad de los vehículos es media-alta por lo que resulta una zona de riesgo de atropellos. En cambio las aceras son anchas y permiten acoger a gran número de personas cada día. Favorece esta frecuencia de viandantes la proximidad de el Hospital Materno Infantil, el Hospital Ruiz de Alda, y el Hospital de Nuestra Señora de la Salud, además de ser un barrio con un gran número de pequeños comercios y zonas administrativas importantes.

La relación de la guardería y el comedor con el patio interior es directa. El comedor se plantea con un funcionamiento y accesos independientes, aunque siguiendo la misma estructura unitaria del edificio. El comedor consta de una banda de instalaciones y una crujía de mayor tamaño. Está vinculado a los jardines para permitir que durante algunos meses del año se puedan disponer mesas en el exterior.



La intervención se sitúa en el Barrio de Ribera del Beiro, al norte de la ciudad de Granada. La parcela de actuación era una antigua propiedad militar que contaba con varios pabellones que ocupaban toda una manzana. El proyecto se compone de un complejo administrativo municipal y del conjunto guardería-comedor que conforma la fachada del proyecto hacia la calle. La fachada se caracteriza por unos paneles de colores que se separan del muro para permitir un acceso tangencial al patio de la guardería.

La utilización del color pretende introducir una cierta vibración en lo preexistente y hacer patente el cambio de carácter que corresponde a su nuevo uso.

