PROYECTO : Plan General

CABO DE GATA ES : 1 : 1000

AXONOMETRIA EXPLICATIVA

TRAZA URBANA

VIAS PEATONALES

LA IDEA DEL PROYECTO

EL PROYECTO CONSISTE EN CREAR UNA NUEVA FACHADA PARA EL ACCESO AL PARQUE NATURAL DE CABO DE GATA Y VALORIZAR LA LINEA DE LA PLAYA CREANDO UNOS ESPACIOS VERDES Y PLAZAS QUE NOS RECUERDA
LA NATURALEZA QUE EXISTE EN EL SITIO EMPEZANDO POR LAS AREAS VERDES PEATONALES AL NORTE AL QUE SE INTEGRA EL BARIO DE EDIFICIOS RESIDENCIALES QUE ESTAN LIMITADAS POR EL RIO Y LA NUEVA CALLE PRINCIPAL DE ACCESO Y LA SEGUNDA PARTE QUE ESTA
LIMITADA POR LA PARTE EXISTENTE DEL PUEBLO Y LOS DIFERENTES EQUIPAMIENTOS EN LA ZONA DE PLAYA
SE HA CREADO ESE ESPACIO VERDE PARA SALVAR Y CREAR ESA TRAMA FILTRANTE ENTRE EL MAR Y LA PARTE RESIDENCIAL DE LA ZONA

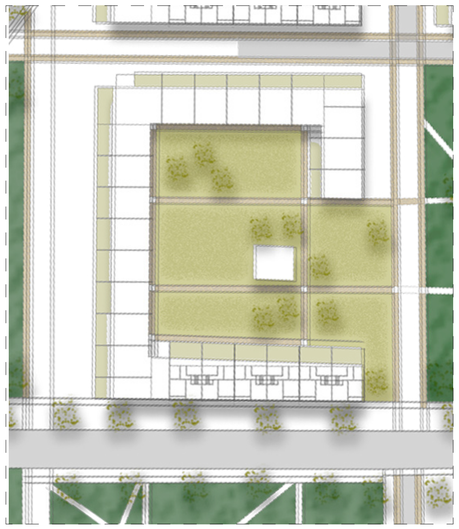

MANZANA TIPO ES 1/500

HE ELEJIDO EL PROYECTO DE BRUKET COMO REFERENCIA PARA LA DISTRIBUTION DE MIS MANZANAS QUE ESTAN EN FORMA CIRCULAR QUE ESTAN ACCESIBLE SOLO PEATONALMENTE Y EN FORMA DE UN CIRCULO . CADA VIVIENDA TIENE VISTAS SOBRE LA ZONA COMUN DE LA MANZANA Y TIENE SU PROPIO JARDIN AL QUE DA EL SALON Y UNA HABITACION

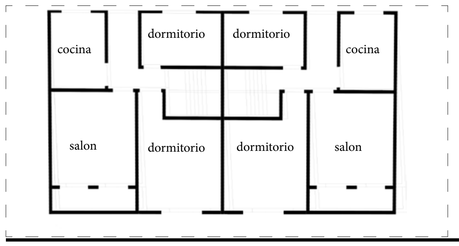
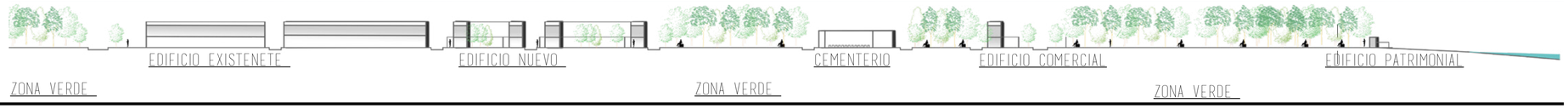
VIVIENDA TIPO ES 1/100