URBAN GAMES 2.2. MANUALES

ZAIDÍN-GRANADA

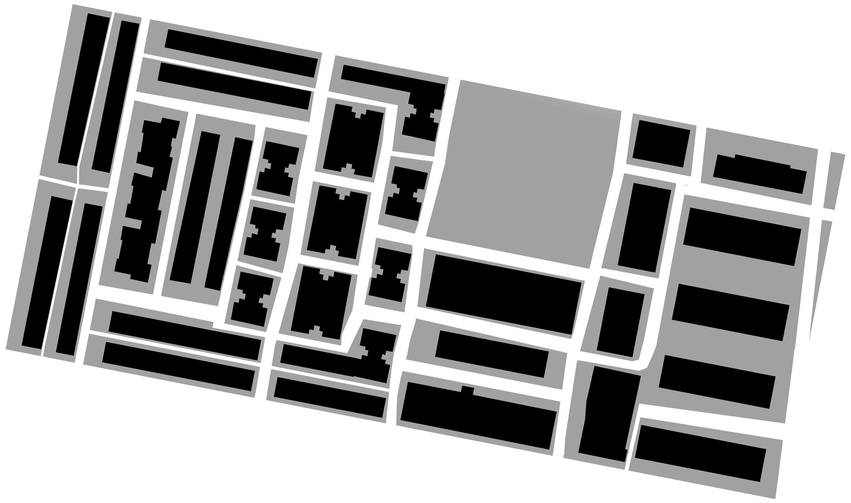

A: 48000 m2
FSI: 1,1 m2/m2
GSI: 0,324 m2/m2
OSR: 0,7 m2/m2
L: 3,39
N: 0,02 m
w: 100 m



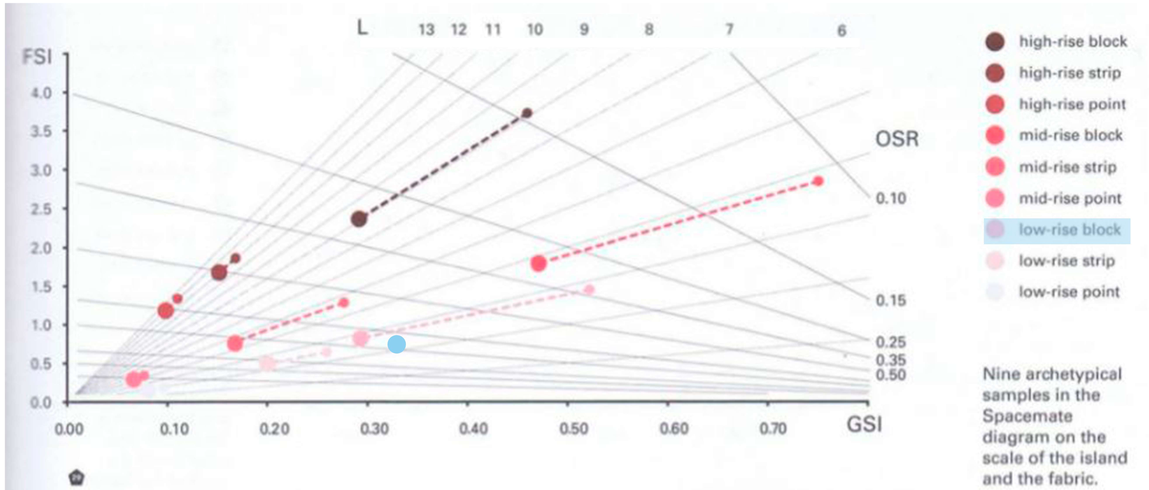

Nine archetypical samples in the Spacemate diagram on the scale of the island and the fabric.

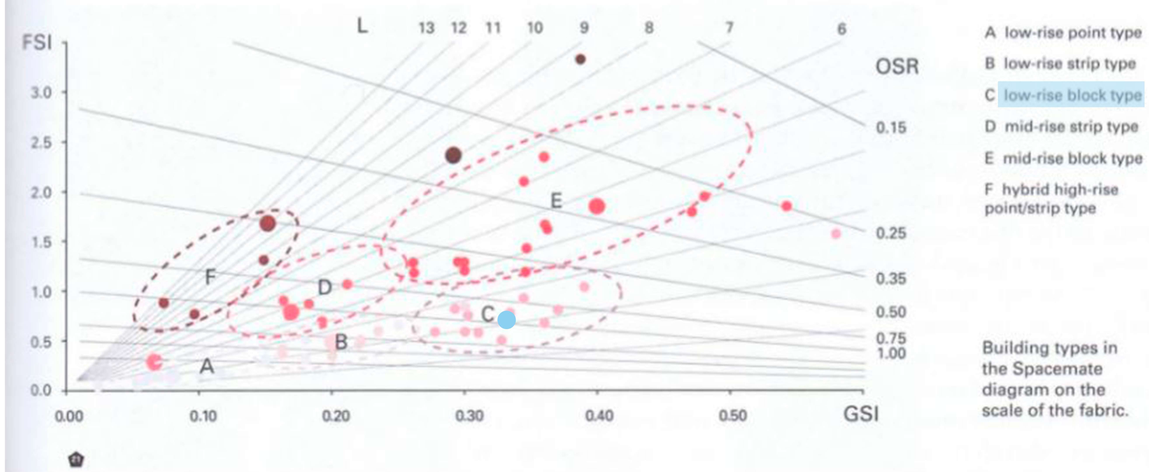

Building types in the Spacemate diagram on the scale of the fabric.

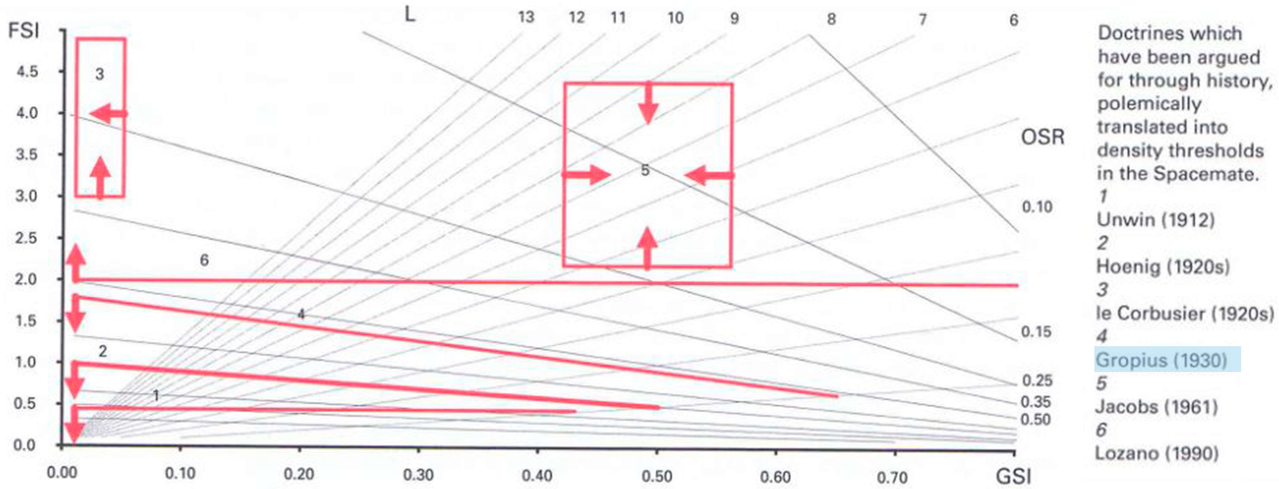

Nuestra zona a estudiar se encuentra en la ciudad de Granada, mas concretamente una manzana del barrio del Zaidín cerca del estadio de los Cármenes. En esta zona los bloques residenciales tienen por lo general 4 plantas, por lo que la altura de la densidad es de tipo C (low-rise block type)
En cuanto al tipo de urbanismo según muestras la gráfica se acerca al de Walter Gropius, como podemos apreciar en la disposición de los bloques residenciales, los cuales se encuentran alineados entre sí. Aunque en esta zona no se encuentren grandes zonas verdes en casi todas las calles hay presencia de árboles en las aceras creando una relación entre la arquitectura y la vegetación.

URBANISMO 1- GRUPO 1
-Doha Akoudad
-Walid Azagagh
-Luis Serra De Torres