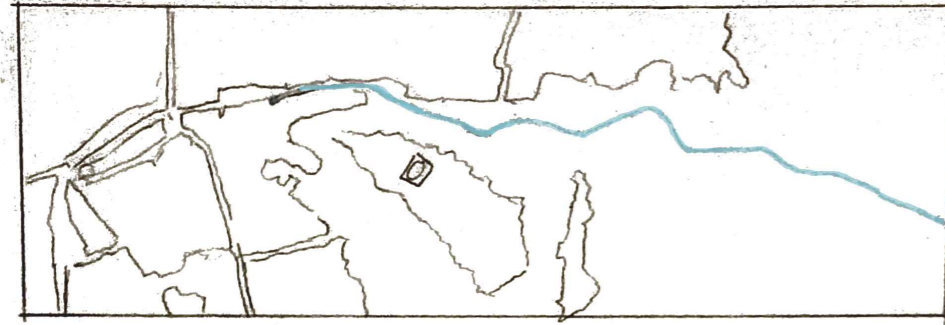



RÍO ACTUAL

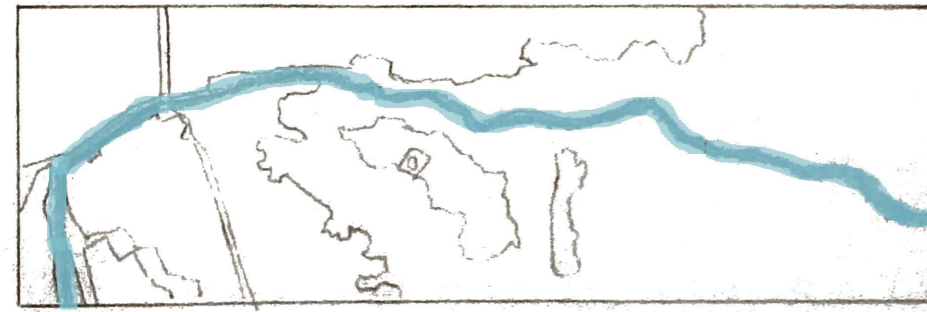


DENSIDAD DE POBLACIÓN





PERSPECTIVAS Y BOCETOS


RÍO DESBORDADO



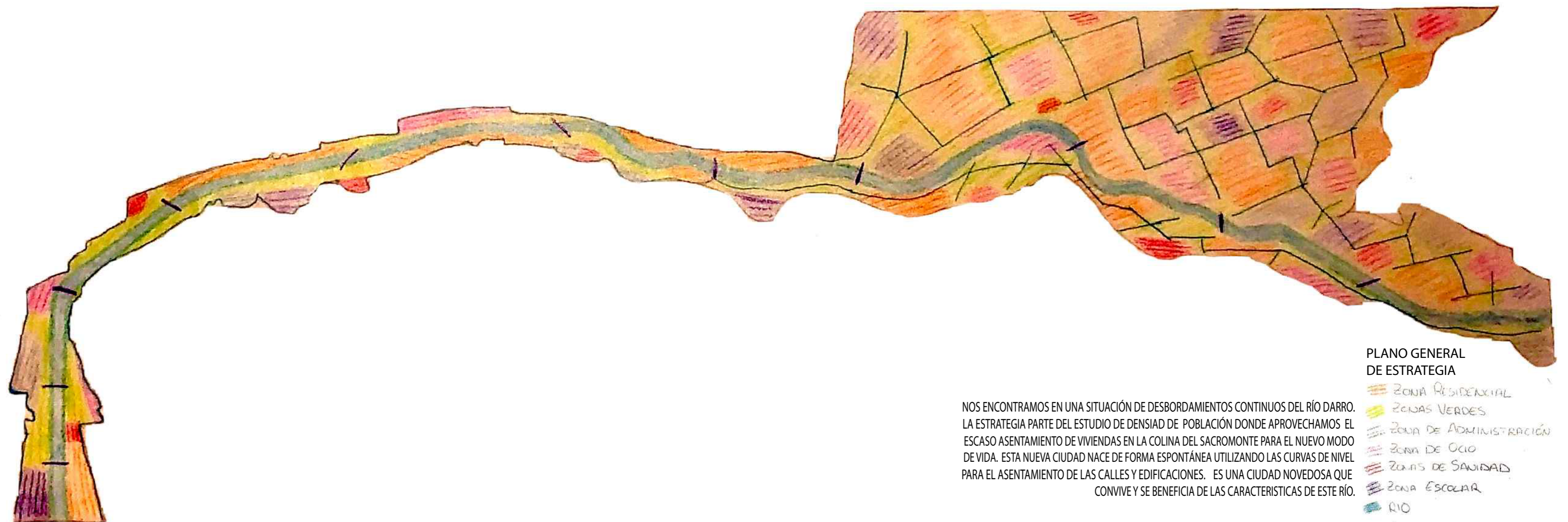
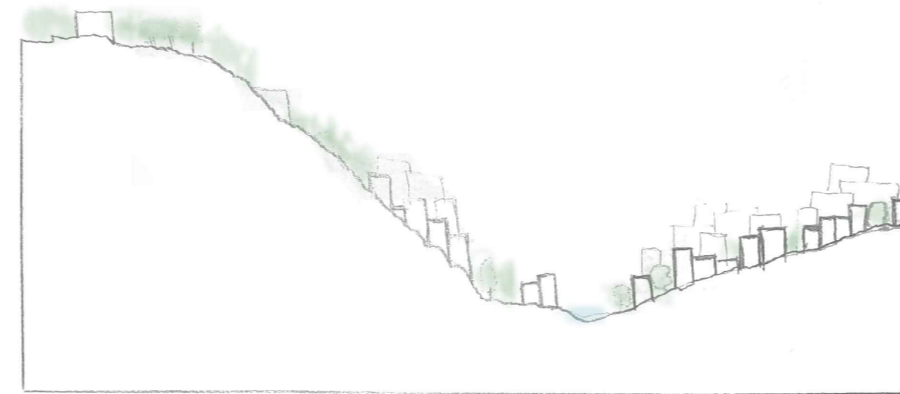
ZONA DE ACTUACIÓN



SECCIÓN REAL



SECCIÓN IMAGINARIA



PLANO GENERAL DE ESTRATEGIA

NOS ENCONTRAMOS EN UNA SITUACIÓN DE DESBORDAMIENTOS CONTINUOS DEL RÍO DARRO. LA ESTRATEGIA PARTE DEL ESTUDIO DE DENSIDAD DE POBLACIÓN DONDE APROVECHAMOS EL ESCASO ASENTAMIENTO DE VIVIENDAS EN LA COLINA DEL SACROMONTE PARA EL NUEVO MODO DE VIDA. ESTA NUEVA CIUDAD NACE DE FORMA ESPONTÁNEA UTILIZANDO LAS CURVAS DE NIVEL PARA EL ASENTAMIENTO DE LAS CALLES Y EDIFICACIONES. ES UNA CIUDAD NOVEDOSA QUE CONVIVE Y SE BENEFICIA DE LAS CARACTERÍSTICAS DE ESTE RÍO.

- ZONA RESIDENCIAL
 - ZONAS VERDES
 - ZONA DE ADMINISTRACIÓN
 - ZONA DE OCIO
 - ZONAS DE SANIDAD
 - ZONA ESCOLAR
 - RÍO
 - PUENTES
 - TRANSPORTE
- } CONEXIONES