


URBAN GAMES IO_TEJIDOS

densidad
BAJA

Propuesta de 30 viviendas por hectarea.

50% de la superficie de la parcela
 $21.400 \text{ m}^2 / 2 = 10.700 \text{ m}^2$

32 viviendas_ adosadas con medianera
con jardín

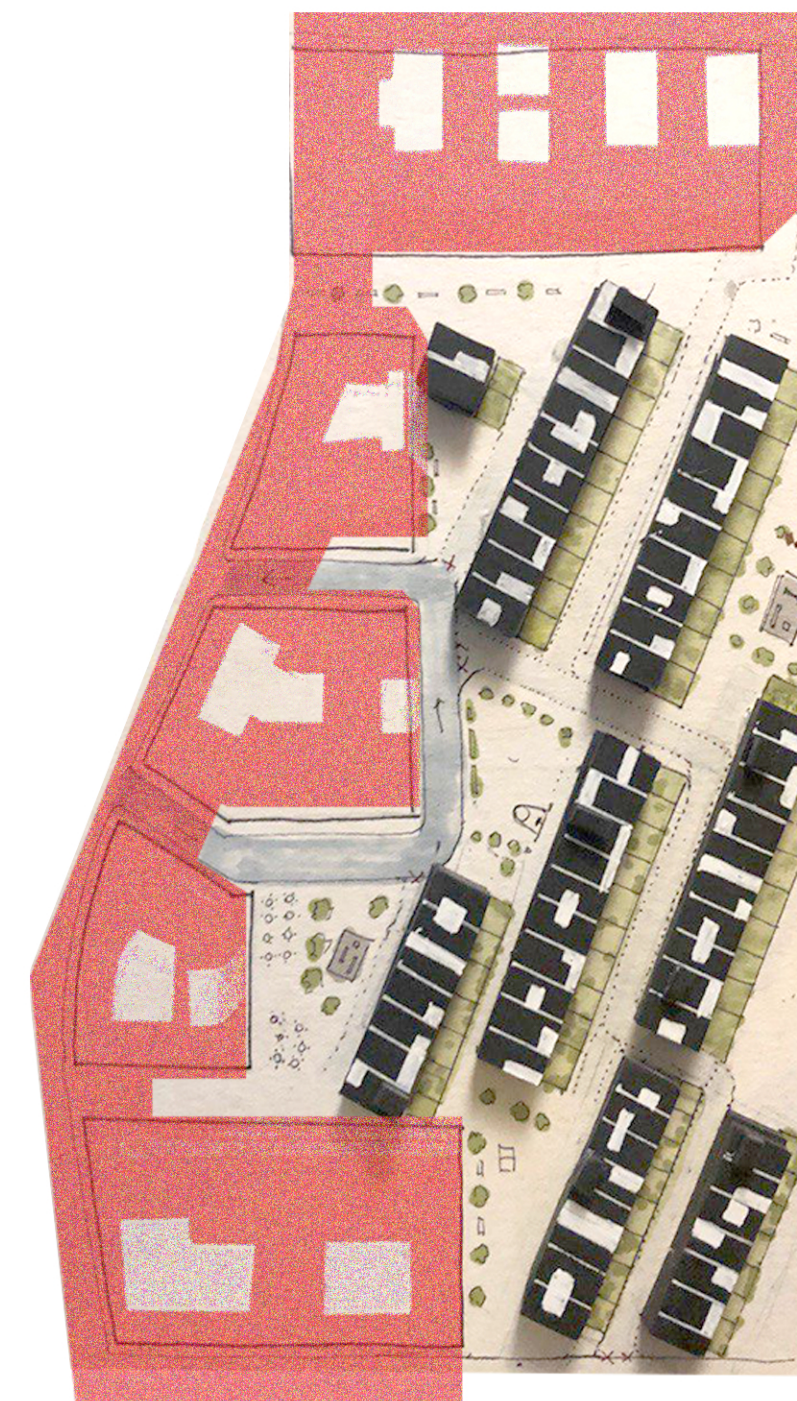



densidad
ALTA

Propuesta de 60 viviendas por hectarea.

50% de la superficie de la parcela
 $21.400 \text{ m}^2 / 2 = 10.700 \text{ m}^2$

64 viviendas_ adosadas con patio



supermanzana
SUPERBLOCK

LLENAR de VIDA las CALLES
IMPLANTACIÓN de SUPERMANZANAS
MEJORA y EVOLUCIÓN del
ESPACIO PÚBLICO
MÁS ESPACIOS VERDES y
MENOR NIVEL de CONTAMINACIÓN
VEHÍCULO vs PEATÓN
PRIORIDAD PEATÓN
PROPUESTA MOVILIDAD SOSTENIBLE
TRANSPORTE PÚBLICO/A PIE

Con estas medidas se
busca recuperar espaci-
os en una ciudad de alta
densidad en población,
lográndose a través de la
reducción de la circu-
lación de
vehículos.

rotonda peatonal

tráfico rodado



JOSÉ LUIS REMACHO
ANTONIO DE CRESCENTE
ANA M. URREA

600m